





Там, Промыслъ гдѣ Ея, цвѣтутъ зрада и нивы.  
Тѣ Лавръ безсмертный снѣгъ, даетъ странамъ оливы.



ТОПОГРАФИЧЕСКІЯ  
ПРИМѢЧАНІИ  
на  
знамѣннѣйшія мѣста  
ПУТЕШЕСТВІЯ  
ЕЯ ИМПЕРАТОРСКАГО  
ВЕЛИЧЕСТВА  
въ  
Бѣлорусскія  
Намѣстничества  
1780.

при С. П. Б. Импер. Акад. Наукъ





### КРАСНОЕ СЕЛО.

Село принадлежащее къ дворцовымъ волостямъ отъ Санктпетербурга въ 27 верстахъ.

Оно въ разсужденіи обширной пади, идущей между онымъ селомъ и Дудоровскими горами, лежитъ на возвышенномъ ровномъ мѣстѣ. Обильная шупъ глина служила полько на горшечное дѣло, а нынѣ изъ нее дѣлаютъ изрядную ценинную посуду; на покатѣ сего возвышенія за-

А

ве-

ведены крестьянами вишневые сады, изъ коихъ довольно молодыхъ деревъ привозящъ и въ Санктпетербургъ; въ селеніи семъ построена изрядная каменная церковь и деревянной дворецъ.

Наибольшее примѣчаніе заслуживаютъ верспахъ въ 7 отъ сего села въ лѣво ѣдучи къ Нарвѣ, къ востоку склоняющіяся Дудоровскія горы, сославляющія высочайшее мѣсто Санктпетербургской Губерніи. Сіи суть двѣ горы, одна отъ другой верспахъ въ трехъ отстоящія, состоятъ изъ слоевъ глинистаго, песчанаго, известнаго и желѣзистаго камня и слонца. Известной камень частію годенъ на строеніе и изобилуетъ окаменѣлостями, частію же наполненъ мѣднымъ, но весьма убогаго содержанія колчеданомъ, котораго находятъ довольно во всемъ Ямбургскомъ уѣздѣ.

Колчеданъ подалъ поводъ, еще во времена Шведскаго правленія, завести путь мѣдныхъ копи, которыя и послѣ того возобновлены были; но убо-


гое содержаніе и неплавкость руды были причиною ихъ униженія.

Съ возвышенныхъ *Дудоровскихъ* холмовъ видъ во всѣ стороны опмѣнно пріятенъ; на одной изъ нихъ построена деревянная *Финская* кирка, а на другой въ глубокой ложбинѣ, разведенъ садъ.

Горы сіи изобилуютъ ключами, изъ коихъ иные составляютъ украшающіе *Петергофской* садъ водометы, озера *Села Сарскаго* и производятъ рѣчку *Ижору*; а другіе при основаніи горъ составляютъ *Дудоровское* озеро, на истокѣ коего построена бумажная мельница, другая молошова для расковки мѣди въ листы, также ситцовая изрядная фабрика, гдѣ набиваютъ какъ полотняныя, такъ и бумажныя матеріи.

Сіи суть главнѣйшія воды отъ *Краснаго Села* до *Ямбурга*; ибо почти до самаго сего города безлѣсной и безводной простирается суходоль, гдѣ вязкая съ пескомъ земля, испещренная валунами и дресвяками, весьма мало производитъ растѣній.

Мѣсто сіе ознаменовано было великолѣпнымъ воинскимъ спаномъ въ 1765 году , учрежденномъ для произведеній военныхъ экзерцицій, въ коемъ ЕЯ ИМПЕРАТОРСКОЕ ВЕЛИЧЕСТВО Сама присудствовать благоволила отъ 21 по 30 Іюня.



**Я М Б У Р Г Ъ .**

Городъ Санктпетербургской губер-  
ни, во 124 верстахъ отъ Санктпетер-  
бурга.

Названіе его происходитъ отъ  
слова *Яма*, копорымъ именовъ на-  
зывалася вся западная часть *Ин-  
гермолландіи* въ 11мъ столѣтїи; ибо  
повѣспвуютъ, что *Владимиръ* спар-  
шій сынъ *Ярослава*, спавъ въ 1036  
году Княземъ *Новгородскимъ*, въ  
1042 году завоевалъ землю *Яму*.

Началомъ же своимъ должен-  
ствуемъ онъ *Новгородцамъ*, отъ  
коихъ въ 1383 году построень, подъ  
именемъ *Градъ Яма* весь каменной;  
но сего древняго зданія нынѣ не  
видно. Въ 1444 году осаждаемъ  
былъ *Лифляндцами*; 1395 под-  
ступали къ нему *Шведы* въ 15000;  
но отъ *Новгородцовъ* были про-  
гнаны: въ 1612 взятъ *Шведа-  
ми*, а въ 1703 году завоеванъ Го-  
сударемъ **ПЕТРОМЪ ВЕЛИКИМЪ**  
и названъ *Ямбургомъ*. Земляное вы-  
сокое укрѣпленіе, сдѣланное для  
его



его защищенія близъ самой рѣки Лу-  
ги, на правомъ берегу которой сто-  
итъ городъ, и понынѣ еще видно.

Знатнѣйшую Епоху его благо-  
состоянія соспавляетъ 1766 годъ,  
въ которой *ЕЯ ИМПЕРАТОРСКОЕ*  
*ВЕЛИЧЕСТВО* указавъ изволила избъ-  
бѣднаго и запущеннаго прежде мѣ-  
стечка воздвигнушь прекрасный го-  
родъ; и хощя крапкостъ вре-  
мени все въ немъ предрасположен-  
ное совершитъ еще не дозволила;  
однако уже и самые начатки буду-  
щую его спройность довольно по-  
казываютъ.

Съ приѣзду въ оной ведетъ  
прямая и широкая улица, по обѣ  
спороны которой каменные по но-  
вой архипектурѣ выстроены дома.  
Улица сія выводитъ на осмиуголь-  
ную площадь, во кругъ коея по-  
строены гостиною великолѣпной  
дворъ съ галлереею. По срединѣ  
площади находится обелискъ; на-  
выѣздъ же избъ оной на угоркъ со-  
оружена

оружена великолѣпная каменная церковь.


За сею кѣ рѣкѣ Лугѣ идетъ разными улицами старое Ямбургское селеніе, въ коемъ все строеніе деревянное и одна деревянная церковь.


Въ новопостроенной улицѣ заведенъ почтовой домъ, въ коемъ проѣзжающіе могутъ сыскашь все нужное, и аптека, также три фабрики, суконная, чулошная и перчаточная.

Рѣка Луга, подъ самымъ городомъ текущая, взявъ свои вершины верстахъ въ 60 отъ Нова города, течетъ чрезъ мѣста обильныя лѣсами и въ верстахъ 30 ниже Ямбурга, отдѣливъ прежде изъ себя протокъ въ рѣку Нарову, рѣкою Русаною именуемой, впадаетъ въ Финской заливъ. Она дополняетъ недоставокъ въ лѣсахъ Ямбургскаго уѣзда, и снабждаетъ жителей рыбою, копорой не мало въ ней ловится. Въ нее заходятъ также и лохи.

Подъ

Подъ городомъ Луга крушоберега и сдѣланъ чрезъ нее наплавной мостъ къ дорогѣ, ведущей къ Нарвѣ.





### НАРВА.

Городъ , лежитъ на предѣлахъ Эстляндіи, отдѣляющихъ Ингермолландію (\*) на лѣвомъ берегу рѣки Наровы, во 144 отъ Санктпетербурга, а отъ Риги въ 400 верстахъ.

Нарва въ старинныхъ Россійскихъ лѣтописяхъ, Ругодевь или Ругодивъ зовомая, названіе свое имѣетъ отъ рѣки Наровы. Построена  
 Б она

(\*) Ингермолландія въ старину отъ Новгородцевъ называлася Водская Пятнина, вѣроятно отъ множества водъ, ее окружающихъ.

она въ 1223 или 1224 году *ВОЛДЕМАРОМЪ*, Королемъ *Датскимъ*. Въ 1444 году осаждаема была *Новгородцами* подъ предводительствомъ Князь Ивана Владимировича, внука Великаго Князя Олгерда. Въ 1558 году осаждена и взята приступомъ отъ Государя Царя *ЮАННА ВАСИЛЬЕВИЧА*. Въ 1587 году завоевана *Шведами*. Въ 1590 году осаждаема была *Россіянами*. Въ 1682 году пристроенъ къ ней въ *Шведское* владѣніе новой городъ. 1700 году паки отъ *Россіи* осаждена была безъ успѣху; а въ 1704 году, въ присудствіи Государя Императора *ПЕТРА ВЕЛИКАГО*, взята приступомъ и осталася за *Россією*.

Прежде было въ немъ особливое и ни отъ какой Губерніи независящее *Коммѣндантское* правленіе; а нынѣ предназначено къ *С. Петербургскому* Намѣстничеству. Гербъ города: въ голубомъ полѣ, въ верьху обнаженной мечъ, подлѣ коего кармаунное ядро, въ срединѣ двѣ рыбы, подъ ними сабля и подъ саблею ядро.

*Нарва*

*Нарва* собственно раздѣляется на двѣ части, на старой городѣ и новой, которыя отдѣляются внутреннею каменною стѣною. Старой лежишь къ Нарвѣ; строеніе въ немъ все каменное и двѣ церкви, изъ коихъ одна принадлежитъ исповѣдающимъ Греческой законъ, а другая Люперанская, рапуша, биржа и училище. Новый городъ лежишь позади къ Эстландской споронѣ, и опредѣляется регулярнымъ укрѣпленіемъ съ земляными разкатами. Въ семъ послѣднемъ дома почти всѣ деревянные на каменномъ основаніи, и деревянная церковь. За крѣпостнымъ строеніемъ есть предмѣстіе, называемое *Гажельвержъ*, въ коемъ пакъ же деревянная церковь.

Подлѣ города, со вѣзду въ оной на лѣвой рукѣ, находится крѣпкой замокъ, *Вышь* городъ отъ *Россѣяль* называемой, отдѣленной отъ города глубокимъ рвомъ или буеракомъ, въ коемъ оружейница и ком-

менданпской домъ ; къ нему чрезъ ровъ построенъ деревянной мостъ. Покатъ, отъ буерака произшедшей, дѣлаетъ вѣздъ въ городъ весьма затруднительнымъ.

На *Ингерманландскомъ* или правомъ берегу рѣки Наровы, противъ самаго замка и стараго города, на возвышенномъ мѣстѣ, въ 1492 году построенъ огромной съ тройною къ рѣкѣ стѣною и башнями замокъ по имени своего основателя Великаго Князя *ЮАННА ВАСИЛЬЕВИЧА Иванъ* (въ старину *Иванъ*) городомъ названной, которой нынѣ причисляется къ *Нарвскому* вѣдомству, и состоитъ пустъ ; въ немъ только одна небольшая церковь и караульной домъ. Но укрѣпленія, съ толкою огромностію возведенныя, еще и по нынѣ всякаго на нихъ взирающаго могутъ привести въ удивленіе.

Положеніе его на *Наровъ* у нѣкоторыхъ землеописателей произвело ему названіе *Ингерманландской Нарвы*,

*Нарвы*, а самая *Нарва* для различія названа была *Лифляндскою Нарвою*.

Предмѣстіе его составляютъ нынѣ деревянные дома, какъ по большой къ *Нарвѣ* дорогѣ расположенные, такъ и вѣлѣво на *Псковскую* дорогу ведущіе. Жители его состоятъ изъ служивыхъ людей; вѣ немѣ построена деревянная церковь и учреждена застава. Предмѣстіе сіе соединено съ *Нарвою*, посредствомъ деревяннаго моста, построеннаго на рѣжахъ.

Городъ *Нарва* вѣ разсужденіи своей малости и древняго построения не важна; но крѣпостное строеніе, а особливо отправляемые вѣ ономѣ порги, дѣлаютъ ее знаменитымъ городомъ. *Нарвской* портъ состоитъ большею частію вѣ лѣсѣ какъ брусомъ, такъ и пильныхъ доскахъ, во льнѣ, пенькѣ и частію вѣ хлѣбѣ. Для отвозу сихъ товаровъ иногда до 170 кораблей приѣзжаютъ. Но къ самому городу не подходятъ, кромѣ небольшихъ, за мѣлководіемъ.



Льномъ и пенькою снабжаютъ ее большею частію *Псковъ* и зависящіе отъ него города; лѣсомъ *Новгородское* и *Псковское Намѣстничество*; хлѣбомъ *Лифляндія* и *Псковъ*. Всѣ сїи продукты идутъ въ *Нарву Наровою*.

Рѣка *Нарова*, или какъ въ старину ее писали *Нерова*, выходитъ изъ *Чудскаго Озера* при деревнѣ *Сиренецъ* и вливается въ *Финской заливъ* въ 12 верстахъ ниже города *Нарвы*. Всего ея теченія полагаютъ не съ большимъ 70 верстъ. Она облегчаетъ провозъ лѣсныхъ произведеній изъ *Новгородскаго Намѣстничества* посредствомъ рѣки *Плюсы*, впадающей въ нее въ 7 верстахъ выше *Нарвы*, съ правой стороны. Съ товарами *Псковскаго Намѣстничества* такъ же въ нее входятъ изъ *Чудскаго озера*, но для каменистаго дна и по мѣстамъ илководія часто суда облегчаютъ, разгружая товары въ другія мѣкя; но со всемъ тѣмъ до самаго города *Нарвы* не доходятъ, а оспанели-

наваливаются и выгружаются при мѣспечкѣ Куля, на *Естляндскомъ* берегу лежащемъ, по причинѣ великихъ пороговъ, въ 3 верстахъ отъ города находящихся.

Пороги сіи естественную соспавляютъ рѣдкость и къ числу знашнѣйшихъ причислены бышь заслуживаютъ. Первое ихъ начало соспавляетъ накосъ идущая каменная гряда, чрезъ которую и вода равнымъ образомъ спремится на косъ, кромѣ узкаго шумящаго спюка. Отъ сей по различнымъ переломамъ и уступамъ, изъ коихъ главнѣйшими пять щипается, спремящаяся спихя падаетъ съ великимъ шумомъ съ ушесу, 12 пи футовъ вышины отъ поверхности воды и 120 футовъ ширины.

Между послѣднимъ падуномъ и грядою начальною къ *Лифляндскому* берегу находится островъ, на коемъ выстроена огромная пильная мельница, дѣйствующая съ опмѣбною скоростію. Мельница сія, не смотря на чрезвычайную бысприну,

рину, соединена съ берегомъ посред-  
ствомъ деревяннаго моста.

Въ самомъ утесѣ подѣ главнымъ  
падуномъ виденъ уступъ внутрь  
вогнушой, на коемъ рыбаки стоя  
подѣ капающимися надѣ ихъ голо-  
вою спруями бьютъ Лососей.

Рыба сія, любительница бы-  
стрыхъ водъ, въ безпресшанномъ  
находяся отъ быспрошты движеніи,  
покушается преодолѣть и сію спре-  
мнину, дѣлающую ей преграду, и  
по выбрасываяся на воздухъ, по  
ударяяся о самой уступъ, бываесть  
ловцамъ добычею. Вкусъ ее пре-  
восходитъ много сего роду рыбъ,  
ловимыхъ въ другихъ мѣстахъ; и  
вообще вся *Нарвская* чешуйчатая  
рыба тверда и вкусна. Кромѣ обык-  
новенныхъ мѣлкихъ рыбъ *Нарова*  
отъ устья до пороговъ обилуетъ  
*миногами*, а отъ пороговъ въ верхъ  
по *Наровѣ* угрями. Тѣ и другіе не  
малую приносятъ прибыль прибреж-  
нымъ владѣльцамъ и ихъ привозятъ  
приправленныхъ въ *Санктпетер-*  
*бургъ*.


Отъ

Отъ самага Финскаго залива чрезъ Нарву , въ Новгородское и Псковское Намѣстничества , разпротраняется толстой слой известнаго камня , кошорой и вышеописанные составляютъ пороги ; мѣстами выходящъ онъ на самую поверхность , а мѣстами покрывъ бываетъ только тонкимъ иловатымъ или песчанымъ слоемъ. Изъ сего камня построены старинные въ Нарвѣ дома; изъ него сооружены укрѣпленія и въ самомъ Иванъ городѣ. Разбросанные мѣстами по немъ окаменѣлости извѣчаютъ бывшее сего мѣста состояніе, и представляютъ любопытное упражненіе любителямъ произведенія природы.



В

ПСКОВ-



**ПСКОВСКОЕ НАМѢСТНИЧЕСТВО.**

**Г Д О В Ъ**

Городъ Псковскаго Намѣстничества,  
разстояніемъ отъ Санктпетербурга въ  
224, отъ Пскова въ 95 а отъ Могилева  
въ 606 верстахъ.

Названіе его происходитъ отъ  
небольшой рѣчки Гдовки, впадающей  
въ

въ Чудское озеро съ восточной стороны верстахъ въ 2 хв отъ города.

Время построения его съ точностію опредѣлить не можно; однако безъ сумнѣнія началомъ своимъ долженствуетъ онъ *Новгородцамъ*: ибо въ 1612мъ году былъ онъ взятъ *Шведами*, которые въ слѣдующемъ году отъ *Новгородцовъ* на голову побиты; въ 1614 году *Шведы* онымъ паки овладѣли и держали его по 1617 годъ.

Нынѣшній *Гдовъ* собственно раздѣляется на меньшей замокъ и слободу обывательскую.

Замокъ стоить на сѣверномъ берегу рѣчки *Гдовки*. Укрѣпленія его были хотя не велики, но знамениты; ибо онъ всѣ состоитъ изъ плитника, перемѣшаннаго съ валуномъ. Возведены были бойницы или башни, и съ обѣихъ сторонъ до рѣчки *Гдовки* вырытъ былъ каналъ; но все сіе укрѣпленіе уже пришло въ ветхость.

Главное строеніе въ замкѣ составляютъ три церквы, изъ ко-

ихъ двѣ каменные , а одна деревянная , канцелярія и домъ правителей.

*Гдовская* слобода лежитъ на восточномъ берегу *Гдовки* , и вся состоитъ изъ деревяннаго простаго на сельской образецъ строенія , въ коей и деревянная церковь.

Жители промышленяютъ мѣлочными городскими товарами , пашнею , и весьма незажиточны.

Уѣздъ *Гдовской* наполненъ лѣсами , сѣверной странѣ свойственными ; попадаются въ оныхъ нѣсколько и дуба ; сосновые же лѣса , а особливо по *Плюсь* и впадающимъ въ нее рѣчкамъ , истощилъ *Нарвской* лѣсовой торгъ . Земля мѣстами камениста , такъ что сплошь валуномъ насажена ; къ самому же *Гдову* подошедшая болѣе песчана ; и по тому хлѣбной урожай бываетъ малъ . Въ немъ много болотъ и озеръ , изъ коихъ главнѣйшее есть

#### ЧУДСКОЕ ОЗЕРО.

*Чудское озеро* , или *Пейлусъ* , принадлежитъ къ знатнѣйшимъ озерамъ

рамъ въ *Евроль*; оно лежитъ между *Гдовскимъ* и *Дерптскимъ* уѣздами, въ длину его около 80, а въ ширину, которая наибольшая есть прошивъ *Гдова*, около 60 верстъ почитается. Къ югу становится оно уже, и наконецъ широкимъ протокомъ соединяется съ озеромъ *Псковскимъ*, коему длины до 50, а ширины самой большей до 40 верстъ поставляютъ. *Чудское озеро* испещрено многими островами, изъ коихъ за главнѣйшій почитается *Порка*. На немъ довольно лѣсу и населены при деревни. Въ 1702 году происходило на озерѣ сраженіе между *Россійскими* лодками и *Шведскими* шкупами; и побѣда осталась на споронѣ первыхъ. Съ западной *Лифляндской* спороны впадаетъ въ него рѣка *Ембахъ*, выходящая изъ озера *Вирць-Ервъ*, изъ коего удобное сообщеніе быть можетъ съ *Рижскимъ* заливомъ. Изъ сѣвернаго конца выходитъ *Нарова*, какъ выше сказано; съ южной спороны впадаетъ рѣка *Великая*, и по



сему всѣ произведенія изъ Пскова и мѣстъ лежащихъ по рѣкѣ Великой возятъ на ладьяхъ по сему озеру.

Дно его песчаное, отъ чего берега онаго, такъ сказать, пескомъ засыпаны. Оно весьма рыбно; и на рыбные промыслы приѣзжаютъ даже изъ отдаленныхъ уѣздовъ, которые ловятъ рыбу, плая известной оброкъ. Главнѣйшіе роды рыбъ слѣдующіе: щуки, налимы, жерехи или шерешлѣоры отменной величины, язи, окуни, лещи, лодусты, подлещики, голавли, рялуха, ерши и снетки; сею рыбою немало снабждаютъ и Санктпетербургъ, куда ее зимою мерзлую привозятъ. Рыбу ловятъ обыкновенно сѣтями; но зимняя ловля не рѣдко соединена бываетъ съ опасностію жизни ловцовъ, кои, по замерзненіи озера, часто далеко по льду на оное заходятъ, имѣя небольшія съ собою на саняхъ домики; но бурливое сіе озеро часто, особливо съ начала зимы, разрываетъ ледъ и разломавъ  
оной

оной на глыбы, цѣлыя ледяныя возводитъ горы.

При берегѣ Чудскаго озера, не доѣзжая до Пскова 80 верстѣ, было Новгородское селеніе, подѣ именемъ града Кобылья; но нынѣ находится шутѣ небольшое только село и бывшаго укрѣпленія весьма малые видны остатки.



ПСКОВЪ

## П С К О В Ъ

Намѣстнической городъ, разстоянїемъ отъ Санктпетербурга чрезъ Нарву въ 334, а чрезъ Новъ городъ въ 359 верстахъ.

Наименованїе его происходитъ не отъ плеску или плесканїя, какъ нѣкопорые думаютъ; но отъ рѣки Псковы, выходящей изъ озера Псковицы или Песковицы.

Началомъ своимъ Псковъ долженствуетъ Великой Княгинѣ ОЛЬГѢ, перьвой основательницѣ Христіанскаго благочеспїя въ Россїи, копорая посѣпивъ свою опчизну изъ Кїева около 965 года, великія прислала опшуда послѣ сего сокровища на построенїе церькви святыя Троицы, съ заложенїемъ копорой церькви началось и Псковское населенїе. Перьвыя городскїя укрѣпленїя положены были около 1266 года. 1269, 1271, 1299 и 1367 осаждаемъ былъ Псковъ отъ Лифландцовъ безъ успѣха. Въ 1271мъ году Рижане, недопущенные храбрымъ

брымъ Княземъ Псковскимъ ДОМАН-  
 ТОМЪ, при Псковѣ побѣждены были.  
 1342 отверглися Псковичи Нова гра-  
 да, но паки примирились. 1406  
 Псковскій уѣздъ разоряемъ былъ  
 Витовтомъ. 1407 Псковъ осажденъ  
 былъ Лифландцами, и при здѣлан-  
 ной вылазкѣ Псковитянь побито  
 было 859 человекъ. Въ 1408 паки  
 Лифландцы подступали подъ го-  
 родъ и долго подъ нимъ спояли.  
 1409 разоряема была опѣ Лиф-  
 ландцовъ Псковская область. 1410  
 заключенъ былъ Псковитянами миръ  
 съ Витовтомъ. 1424 начали Пско-  
 вичи дѣлать серебряныя деньги по  
 примѣру Новгородцовъ и завели  
 торги, и тогда воспослѣдовалъ  
 разрывъ между ими и Новымъ го-  
 родомъ, коего Псковъ назывался  
 младшимъ братомъ. Демократи-  
 ческое правленіе во Псковѣ про-  
 должалось по 1509 годъ, въ кошо-  
 рой великій Князь ВАСИЛІЙ ІОАН-  
 НОВИЧЪ привелъ городъ подъ со-  
 вершенную свою власть. 1581,  
 при царствованіи Государя Царя  
 Г ІОАННА

ЮАННА ВАСИЛЬЕВИЧА, щещно  
 Псковъ осаждаемъ былъ Королемъ  
 Польскимъ Стефаномъ Баторгемъ.  
 Въ 1588 пославленъ былъ Пскову  
 первый Епископъ, а до сего году  
 стоялъ онъ подъ Епископомъ Ново-  
 городскимъ; нынѣшніе же его пре-  
 емники именуются Архиепископами.  
 Въ 1615 году въ послѣдніе осажда-  
 емъ былъ Псковъ Шведскимъ Коро-  
 лемъ Густафомъ Адольфомъ, при  
 царствованіи Государя Царя МИ-  
 ХАИЛА ФЕОДОРОВИЧА. По 1772  
 годъ былъ Провинціальной городъ;  
 а съ сего году называлася отъ не-  
 го Псковская Губернія; 1777 года  
 спалъ онъ Намѣстническимъ горо-  
 домъ. Гербъ города: въ полѣ голубомъ  
 левъ золотой спупающей и съ  
 верху изъ облака простертая рука  
 природнаго цвѣта.

Псковъ стоитъ на восточ-  
 номъ или правомъ берегу рѣки  
 Великой, раздѣляется на три глав-  
 ныя части, на Кремль, Средней го-  
 родъ и городъ Большой. Кремль  
 стоитъ при самомъ устьѣ рѣки

Псковы

*Псковы* на лѣвомъ ея берегу, весь каменной съ толстыми стѣнами. Укрѣпленіе сіе называется *Домантовою стѣною*, безъ сумнѣнія по имени его Построишеля, мужеспвеннѣйшаго изъ всѣхъ Князей *Псковскихъ ДОМАНТА*, во святомъ крещеніи *ТИМОВѢМЪ* нареченнаго, Княжившаго во *Псковѣ* отъ 1266 по 1299 годъ, кой и погребенъ въ соборной церкви: *Средней городъ* заключается въ каменной стѣнѣ, идущей отъ *Кремля* въ верхъ по лѣвому берегу рѣки *Псковы* и обращающейся на подобіе полумѣсяца внутри города такъ, что задній ея конецъ примыкается паки повыше *Кремля* къ стѣнѣ большаго города.

*Большой городъ* окруженъ толстою высокою стѣною; она начинается равнымъ образомъ отъ *Кремля*, идетъ вдоль по рѣкѣ *Великой*, переходящъ чрезъ *Пскову* рѣку, откуда произошла часть города *Залсковые* называемая, соединенная съ *Среднимъ городомъ* посредствомъ

деревяннаго на рѣжахъ моста , и  
 окружаетъ весь городъ на подобіе  
 неправильнаго четверугольника.  
 Около сей стѣны почишаютъ 7  
 верствъ; на ней много есть башенъ,  
 изъ коихъ на южномъ концѣ за-  
 падной стѣны *Петровская* называс-  
 мая, доспойна примѣчанія, по произ-  
 шествію на ней бывшему въ на-  
 шествіе *Литвы*.

Сіи суть древнія укрѣпленія; но  
 Государь *ИМПЕРАТОРЬ ПЕТРЪ ВЕ-*  
*ЛИКІЙ* во время *Шведской* вой-  
 ны, въ присудствіи своемъ ука-  
 зать изволилъ оныя приумножить  
 и которыя состоятъ во вну-  
 ренномъ земляномъ валу , а особ-  
 ливо по рѣкѣ *Псковъ*, и въ различ-  
 ныхъ земляныхъ валахъ и бойни-  
 цахъ , по лѣвую или воспочную  
 сторону городъ окружающихъ, об-  
 веденныхъ широкимъ ровомъ.

Христіанское благочестіе отъ  
 самаго основанія града во *Псковъ*  
 вѣдлившееся, украсило оной наи-  
 паче молищвенными храмами , ко-  
 торыя всѣ каменныя ; въ *Кремль*  
 огром-

огромной соборъ и 3 церкви , въ Среднемъ городѣ соборъ 1 и 10 приходскихъ церквей, да 2 церкви на подворьяхъ. Въ Большомъ городѣ 22 и 1 на подворьѣ, на Залсковѣ 9 и 2 на подворьяхъ , монастырей внутри города два дѣвичьихъ , да внѣ города два мужескихъ; перьвой изъ нихъ находится внизъ по рѣкѣ Великой въ трехъ верстахъ отъ города называемой Снятогорской, которой по разоренію своему, во времена Литовскаго нашествія, примѣчанія достойнъ; другой же прошивъ самаго Пскова за рѣкою Великою въ селеніи называемомъ Завеличье.

Завеличье причисляется также ко Пскову; оно расположено по лѣвому-берегу рѣки Псковы деревянными слободами, въ коихъ 10 каменныхъ церквей. Въ селеніи семъ особое примѣчаніе заслуживаетъ часовня , поставленная на помѣстѣ, гдѣ великая Княгиня Ольга водрузила крестъ и прорекла бытъ Пскову граду.



Кромѣ церквей и монастырей къ публичнымъ строеніямъ принадлежатъ Архіерейской домъ, построенной на сѣвнѣ Кремля внупрѣ города, консисторія, бывшая прежде дворцомъ Князей Псковскихъ и Тѣунская палата; а въ Среднемъ городѣ бывшая воеводская канцелярія и семинарія, въ коей обучается юношество, въ духовной санѣ предназначенное.

Прочее строеніе въ городѣ деревянное, выключая немногихъ каменныхъ обывательскихъ домовъ по городу разбѣянныхъ, не соотвѣтствующее древности и могуществу сего города; но премудрыя нынѣшнія узаконенія уже во многомъ дали и дадутъ ему другой видъ.

Климатъ въ разсужденіи Петербургскаго умѣреннѣе и благоприятствующей плодovitымъ деревьямъ, и по тому городъ сей снабженъ многими садами, въ коихъ яблоки, груши, вишни и сливы родятся обильно.

Воды

Воды чистыя и здоровыя не токмо въ рѣкахъ, но и въ колодцахъ отдаленныхъ частей города; прозрачными же и холодными ключами *Псковъ* такъ обилень, что изъ подъ самой стѣны къ рѣкѣ *Великой* многіе текутъ весьма холодные источники.

Заводами и рукодѣльями *Псковъ* не знаменитъ; изъ послѣднихъ можно сыскать одни только нужныя, а изъ первыхъ находятся одни коженныя; но купечество *Псковское* имѣетъ многіе способы къ распространенію своей торговли; земли большею частью иловатыя, упущенныя по разнымъ мѣстамъ известью, хорошо урожаютъ хлѣбъ; однако повсюду преобладаютъ удобренія. Особливое же преимущество имѣетъ *Псковская* область въ пенькѣ и льнѣ и доброша ихъ даже въ самыхъ чужестранныхъ земляхъ извѣстна. И сіи по послѣднія главнѣйшія *Псковитяны* торгъ составляютъ; но они произведенія свои опускаютъ въ *Нарву* необдѣланныя,

ланная, иначе могли бы съ пользою завести полошьяныя и канашныя фабрики.

Лѣсами *Псковъ* обилень, вѣ коихъ разные обыкновенные воляпся звѣри, какъшо, Медвѣди, Волки во множествѣ, Лоси рѣдко, Лисицы, Барсуки или Язвики, Россомахи, Рыси весьма рѣдко ; по рѣчкамъ, Бобры, Выдры или Порѣчины и Норки, Куницы, Хорьки, Горностаи, Векши или Бѣлки, Лешяги очень рѣдко, ежи и другія малыя живошныя ; лѣса составляющъ обыкновенныя сѣверныя деревья ; а около *Псковскаго* озера по песчанымъ мѣстамъ много можжевельнику , мѣстами есть обширныя боры краснаго лѣса: какъ шо *Сороковой боръ* между *Псковомъ* и *Гдовомъ* , лучшїе же боры находятся вѣ верхъ по рѣкѣ *Великой*.

*Рѣка Великая* начало свое имѣетъ вѣ *Великолужскомъ уѣздѣ*, при *Заволочѣ* проходитъ сквозь озеро *Подцо* и протекши всю *Псковскую* областъ вливается вѣ *Псковское* озеро вѣ 7  
вер-

верстахъ пониже *Пскова*; она нарочито широка и быстра. При устьѣ ея, такъ какъ и по всему *Псковскому* озеру, много острововъ. Теченіе ея прерывается многими и оплодными порогами; такія находящіяся не въ дальности и отъ *Пскова*, а именно не много повыше села *Лыбута*, отстоящаго въ 10 верстахъ, и лежащаго на лѣвомъ берегу.

Село *Лыбуть* ( въ старину *Выбуть* ) знамениито особливо тѣмъ, что въ немъ родилася Великая Княгиня *Ольга* и шутъ перевозила чрезъ рѣку Великую *Игоря*. Не одну историческую достопамятность село *Лыбуть* въ себѣ имѣетъ, но и экономическую; по имени сего села называются такъ же опмѣнной величины и вкуса щуки, которыя близъ вышесказанныхъ пороговъ ловятся. Онѣ бывающъ иногда около 2 пуда въсомъ, но по разнымъ временамъ различны; первыя ловятся по вскрытіи льда; онѣ мѣльче и называются *Прысковыя*; за ними идутъ *Черумушницы*, и прешія,

кои изъ всѣхъ большія, *Яблонницы*; въ прочемъ *Псковскія* воды весьма обильны рыбою; въ рѣчкѣ же *Каменкѣ* впадающей въ *Пскову* опмѣнной величины ловятся ерши; а въ *Псковѣ* раки. На *Псковскомъ* озерѣ въ великомъ множествѣ держатся разныхъ родовъ дикія водяныя птицы.

Въ разсужденіи ископаемыхъ *Псковская* обласъ опмѣннаго ничего не имѣетъ. Есць по мѣстамъ желѣзные признаки, а на такъ называемой *Желѣзной* горкѣ, верстахъ въ двухъ отъ *Пскова* по *Великолукской* дорогѣ, желѣзистой песокъ, изъ коего древніе *Псковитяне*, какъ объявляютъ, добывали желѣзо; но нынѣ онъ никакого вниманія не заслуживаетъ. На ручьѣ *Серебрянкѣ* много находится колчедану, которой блестящимъ своимъ видомъ и ручью далъ названіе; но главнѣйшее ископаемое около *Пскова* составляетъ извѣстной камень или плитникъ; изъ него складены всѣ городскія укрѣпленія, изъ него со-  
оружены

оружены храмы и построены домы, вездѣ онѣ изобилуютъ каменѣлоспями, а особливо при слободѣ *Выползовой*, повыше города лежащей, гдѣ и въ самыхъ глинистыхъ слояхъ, коими наполненъ берегъ, довольно находятъ цѣлыхъ черепокожныхъ, опшвердѣлыхъ въ камень.

Сии известные плитные слои суть продолженіе *Нарвскихъ* плитныхъ слоевъ, распространяющихся далѣе и обнаженныхъ спруями рѣки *Велихой*, на коей перьвой отъ *Пскова* городъ называется.

\* \* \*

### ОСТРОВСКЪ

Городъ, принадлежащій къ *Псковскому Намѣстничеству*, отъ *Пскова* въ 55, а отъ *Могилева* въ 455 верстахъ.

Наименованіе его произошло отъ самаго положенія; ибо онѣ построенъ на острову рѣки *Велихой* ближе къ правому берегу.

Древность и время его построения еще неизвѣсны довольно; но что онѣ уже многія стоить сто-

лѣшя, крѣпостное зданіе доказыва-  
етъ и развалины городскихъ стѣнъ,  
въ верхъ по рѣкѣ Великой размы-  
тыхъ быспрошою водою и изпровер-  
женныхъ до основанія льдомъ.

Островскъ удобно раздѣлится  
можно на двѣ части на замокъ и  
на слободу. Замокъ стоить на осп-  
рову около сорока сажень отъ берега.  
Каменная стѣна окружаетъ почти  
весь островъ, на которой три баш-  
ни; но сіи укрѣпленія частию отъ  
древности, частию же отъ вешнихъ  
вздымающихся водою, которыхъ воз-  
вышеніе пріумножаютъ при осп-  
ровка, ниже крѣпости находящіяся,  
подмыты и обвешшали.

Въ ней каменная церковь, по-  
строенная около 500 лѣтъ, какъ  
изъявляетъ здѣланная во кругъ  
главы надпись; дома правителей  
и присудспвенныя мѣста, но всѣ  
въ разсужденіи строенія вепхи.

Обывательскіе дома разполо-  
жены по правому берегу рѣки Ве-  
ликой, строеніе болѣе на село, не-  
жели на городъ походитъ; въ немъ  
одна

одна деревянная церковь. Слобода сія соединена съ крѣпостію деревяннымъ мостомъ.

Островскіе жители большею частію содержатся хлѣбопашествомъ, земли ихъ пущіе *Исковскихъ*, однако пребуяущіе удобренія: у нихъ равнымъ образомъ родится обильно ленъ и пенька, которое произведеніе главный ихъ промыселъ составляетъ. Другую отрасль въ промыслахъ *Островчанямъ* подаютъ обширные боровые лѣса, особливо же растуція по рѣчкамъ *Утроѣ*, *Кухѣ* и *Вядѣ* выпадающимъ въ рѣку *Великую*; и изъ сихъ по мѣстѣ лучше лѣса идутъ въ *Нарву*.

Хотя городъ сей окруженъ водою и спойтъ на той же рѣкѣ *Великой*; однако изобиліе рыбъ уже чувствительно уменьшилось; и жители ловятъ ее только про свою надобность; раковъ же нунъ великое изобиліе.

По обширности лѣсовъ много водится въ нихъ и звѣрей, однако *Островчане* мало ихъ промышляютъ.



шляютъ. Уѣздъ сего города обилуетъ равнымъ образомъ плитникомъ, изъ коего и крѣпость построена; но плитные слои уже лежатъ гораздо глубже и по мѣстамъ толстыми слоями глины покрываются; такіе глиняные слои обнажаются въ правомъ берегу рѣки *Великой*; имѣютъ разные цвѣты, которые по высушкѣ пропадаютъ; въ прочемъ глина сухъ мѣлка и вязка и наполнена разными окаменѣlostями.

Въ чепырехъ верстахъ отъ *Островска*, въ верхъ по рѣкѣ *Великой* примѣчанія достойна гора, *Горою святого Апостола Ѳомы* называемая; она отъ поверхности возвышается сажень на 20, а при основаніи около двухъ верствъ окружности имѣетъ; слои ея состояютъ глина съ пескомъ перемежняющаяся и плита; нынѣ поросла она вся лѣсомъ; но прежде былъ на ней или замокъ, или монастырь, коего память только подъ именемъ *Городища* сохраняется; и вмѣсто прежняго

няго зданія построена часовня, къ  
 коей и бываетъ крестной ходъ въ  
 недѣлю Святаго Апостола *Томш.*

\* \* \*

### О П О Ч К А

Городъ *Псковскаго Намѣстничества*,  
 разстоянїемъ отъ *Островска* въ 83, отъ  
*С. Петербург.* 458, а отъ *Могил.* въ  
 373 верстахъ.


Откуда названїе города *Олочки*  
 произошло, съ достовѣрностію ут-  
 вердить не можно, да и время его  
 построенїя недовольно такъ же  
 объяснено: вѣроятно, что онъ по-  
 строенъ отъ *Псковитянъ*; ибо въ  
 исторїи Государя Царя и Великаго  
 Князя *ЮАННА ВАСИЛЬЕВИЧА* о  
 немъ упоминается, что онъ ука-  
 залъ *Новгородскому* и *Псковскому*  
 воинству ити чрезъ *Олочки* въ  
*Литовскую* землю въ 1535 году; о  
 возвратномъ же пути сего воин-  
 ства пишутъ, что оно возвраши-  
 лося къ *Олочкѣ* на землю *Псковскую*.

Городъ *Олочка* лежитъ на осп-  
 рову рѣки *Великой*, ближе къ пра-  
 вому ея берегу; обнесенъ высокимъ

и весьма плодшымъ землянымъ валомъ; въ немъ каменная церковь и строеніе для правителей; обывательскіе же дома разположены по правому берегу рѣки Великой, кои всѣ деревянные съ одною деревянною же церковію.

Купечество Олоченское главной свой торгъ полагаетъ во льну, копорой въ уѣздѣ семъ такъ же весьма хорошъ урожается. Область Олоченская обилуетъ боровыми лѣсами, откуда не малое число опускается бревенъ и досокъ въ Нарву; при городѣ на рѣкѣ Великой построена пильная мельница Графа Кирила Григорьевича Разумовскаго; земли иловашопесчанья и безъ удобренія родятъ мало. Въ прочемъ округа сія нарочито возвышена и исполнена небольшихъ холмовъ, между коими примѣчанія достойна гора Войская; она отстоитъ отъ Олочехъ верстахъ въ 5 ти внизъ по рѣкѣ Великой; наименованіе свое имѣетъ отъ слова *вои*, и повѣствуютъ, что на семъ мѣстѣ стояло Литовское ополченіе, возвращающееся изъ подъ осады Пскова. По сему возвышенному мѣсту на-

зывается и озеро *Войскимъ*, близъ горы лежащее, къ коему подошелъ проспранной логъ, обвяшой холмами покрышыми лѣсомъ. Около *Олочехъ* хоща естъ плашникъ, проспирающей слои свои къ истокамъ *Двинскимъ* и *Волжскимъ*; но въ рѣдкихъ мѣстахъ обнажаются. Въ берегахъ рѣки *Великой*, верстахъ въ 5 ти отъ *Олочехъ* роютъ красную желѣзновашую охру, копорую жипели на крашеніе деревянной ушвари употребляютъ. Чрезъ *Олочки* главная дорога лежитъ въ намѣстничества *Вѣлорусскія*.





### БѢЛОРУССІЯ.

Сія новая страна, коей краткое описаніе здѣсь слѣдуетъ, присоединена накі къ Россіи подѣ благополучнымъ и славнымъ царствованіемъ **ЕКАТЕРИНЫ II.**

Названіе *Бѣлоруссін* или *Бѣлой Россіи* разные писатели различно производятъ ; иные думаютъ ,  
что

что сіе названіе произошло отъ  
 сибговъ ; другіе отъ обыкновенія  
 восточныхъ народовъ называють  
 Россійскихъ Государей *Бѣлыми Ца-*  
*рями* ; иные же отъ освобожденія  
 подапей, ( ибо всѣ неплащезныя  
 земли изъ спари въ Россіи назы-  
 вались *Бѣлыми землями*,) когда сія  
 спрана подпала *Литовскому* вла-  
 дѣнію ; но всѣ сіи догадки неосно-  
 вательны, сибгами не одна бѣлорус-  
 сія покрывается ; въ нашествіе Та-  
 таръ на Россію прочія ея области  
 не были симъ именемъ названы ;  
 отъ бѣлой или безоброчной земли  
 шѣмъ менѣе производить можно ,  
 что Липва не могла попустишь  
 покоренной оружіемъ землѣ бытъ  
 отъ всѣхъ подапей свободною, въ  
 свойствѣ же или цвѣтѣ земли нѣтъ  
 никакого различія отъ околныхъ  
 странъ. И такъ вѣроятно, что сіе  
 названіе дано произвольно сей за-  
 воеванной части отъ *Литвянъ* въ  
 14 мѣ столѣтіи для различія отъ  
 прочихъ странъ Россіи , какъ то  
*Великой , Малой и Червонной Россіи.*

Предѣлами Бѣлой Россіи въ разные времена различныя были области. Въ несчастныя времена для Россіи, когда отъ запада Гедиминъ и сынъ его Олгердъ, а отъ востока и юга Татара раздѣленныхъ тогда Князей Россійскихъ и землями и согласіемъ въ шакое привели союзаніе, что одинъ другаго отъ непріятельскаго нападенія защищать не могъ; по ошрѣзанная часть отъ Россіи отъ верховья Днѣпра и по западной части Двины лежащія области названы были Бѣлою Русью. Къ ней принадлежали тогда Княжества Смоленское, Мстиславское, Витебское и Полотское съ ихъ повѣшами.

Расхищенную на части Россію, лишившуюся въ тѣ времена многихъ своихъ наследственныхъ земель, (ибо ВЕЛИКІЙ ВЛАДИМИРЪ обладалъ большею частию Литвы Подлассіею, Червонною Россіею, ближнею Подоліею, Княжествами Смоленскимъ, Полотскимъ, Витебскимъ, Новгородскимъ, Тверскимъ,

Сѣ-

Сѣверскимъ , Черниговскимъ и спороною лежащею между рѣками Вильною и Прилечью), Великій Князь **ЮАННЪ ВАСИЛЬЕВИЧЪ**, преславный подв единовластіе собирапель раздѣленные на многія и разныя Княжества Россіи , низложипель Татарскія гордыни и власпи, и сынъ его **ВАСИЛІЙ ИВАНОВИЧЪ** присоединяшь начали паки опорванные части. Тогда поддалися Черниговское и Сѣверское Княженія, отъ Бѣлой Россіи отрѣзанъ былъ Смоленскъ; но сей городъ въ смутныя времена до избранія на Царство Государя Царя **МИХАЙЛА ФЕОДОРОВИЧА** пришелъ во власть Польскую и оспался за нею до Государя Царя **АЛЕКСѢЯ МИХАЙЛОВИЧА**. Государь Царь **ЮАННЪ ВАСИЛЬЕВИЧЪ** взялъ многія области въ Литвѣ; но сіи паки опняты были Польскимъ Королемъ Стефаномъ Баторіемъ. Премудрый и храбрый Государь Царь **АЛЕКСѢЙ МИХАЙЛОВИЧЪ** , присоединивъ на всегда къ Россіи Смоленскъ , покорилъ оружіемъ мно-



гѣ *Бѣлороссійскія* и *Литовскія* города даже до сполчнаго *Литовскаго* города *Вильны* ; но учиненныя сему Великому Государю препяспвѣя со спороны *Шведской* всѣ завоеванія , кромѣ *Смоленска* , оставишь принудили. И пакѣ часпѣ сѣя древняго наслѣдїя *Россїи* предоспавлена была благополучнымѣ для *Россїи* нынѣшнимѣ временамѣ , вѣ кои предѣлы ея разширены и обезопасены и все обспояпельспвами временѣ потерянное приобщено и ушверждено подѣ державу **ЕКАТЕРИНЫ II.** *Бѣлороссійскія* обласпи присоединены кѣ *Россїи* вѣ 1772 году , какѣ шо *Повѣтъ Дюнабургской* ; *Воеводспвы Мстиславское, Витѣбское* ; часпи повѣшповѣ *Оршанскаго и Рѣзницкаго* ; *Воеводспво Мстиславское* и округѣ *Могилевской* подѣ единымѣ названїемѣ *Бѣлоруссїи*. Вѣ началѣ вся *Бѣлоруссїя* раздѣлена была на двѣ *Губернїи* , на *Псковскую* и *Могилевскую* ; кѣ *Псковской* *Губернїи* опдѣлены были опѣ обширнѣйшей *Новгородской* *Губернїи*

бернїи провинція *Псковская*, городъ *Олочка*, коему и назначено бысть Губернскимъ городомъ, *Островскъ*, *Заволочье*, *Торолецъ* съ ихъ уѣздами, провинція *Великолукская*, новопри-соединенныя провинціи *Полотская*, *Витебская* и *Двинская*, по естъ: *Польская* *Лифляндія*; *Могилевскую* Губернїю составляли провинціи *Могилевская*, *Мстиславская*, *Оршанская* и *Рогачевская*.

Премудрыя узаконенїя, ушвердившія въ *Россїи* правосудїе, облегчившія затрудненїя, происходившія отъ стеченїя различныхъ дѣлъ въ одномъ правительствѣ, и доставившія чрезъ то скорое онымъ печенїе, не волокитное удовольствїе обиженному; обществу дворянъ существенныя ихъ преимущества, оградившія опличностію среднее состоянїе; защитившія и наставившія классъ земледѣлашелей, словомъ: показавшія всякому состоянїю прямой свой долгъ, прямыя свои выгоды и прямыя свои упражненїя, озарили и новоприобрѣшенныя области. Сїи

Сїи болѣе своевольствомъ, нежели  
 вольностію, правимыя разными за-  
 конами судимы были. Тутъ господ-  
 ствовало право *Магдебургское*, индѣ  
*Польское*, а индѣ смѣшенное, и по по-  
 му оставалися жипели въ неизвѣсп-  
 ности прямого своего права и зако-  
 на; Шляхпичи и Дворяне не рѣдко  
 упопреляли право сильнѣйшаго,  
 да и самые ихъ сеймики часто спо-  
 или многимъ не только увѣчья, но  
 и жизни; богашой всегда господ-  
 ствовалъ, малосильной вездѣ при-  
 тѣсенъ былъ, словомъ: никшо не  
 имѣлъ прямой своей безопасности.  
 Государственное и частное домо-  
 строительство оставалось въ су-  
 щемъ небреженіи, зажиточные лю-  
 ди погружены были въ праздности;  
 малолѣтство свое проводжали въ  
 Езуицкихъ школахъ, въ коихъ глав-  
 ное ихъ упражненіе было, чтобъ  
 научиться первымъ основаніямъ  
 Латинскаго языка, да и самые рев-  
 ностнѣйшіе далѣ Рипорики не до-  
 ходили; взросши записывались въ  
 службу Рѣчи Посполитой, да и шупъ  
 не

не дѣломъ, но единымъ именемъ оп-  
 правляли свою службу. Земледѣ-  
 лецъ, пользуясь своевольствомъ, ни-  
 когда не рачилъ о прямомъ удобреніи  
 земли своей ; но обѣднявъ на од-  
 ной, искалъ разжиться на другой,  
 и перебѣгая изъ мѣста въ мѣ-  
 сто, швердаго и постояннаго ча-  
 сто не основывалъ себѣ жилища.

И такъ каждой изторгалъ изъ  
 земли, что могъ, не удовлетворяя  
 ничемъ оной и изнуряя ея силы  
 до изпощанія; отъ того примѣрно,  
 земля сія прежде была менѣе  
 плодородна, нежели спановит-  
 ся нынѣ, когда благоустройство  
 страну сію оживило. Усилившіеся  
 въ сихъ мѣстахъ *Жиды* немало спо-  
 собствововали общей бѣдности. Въ  
 деревняхъ и въ мѣстечкахъ они  
 главные были винокуры и вино-  
 продавцы; за малую плату помѣ-  
 щику лишали они крестьянъ хлѣ-  
 ба; въ ихъ рукахъ были всѣ крестьянскія  
 надобности; всѣ ихъ дол-  
 жно было купить хлѣбомъ; и такъ  
 въ нарочито плодородной землѣ не

Ж

рѣдко

рѣдко помѣстной случался голодъ, а *Жидаы* труды селянъ поглощали въ свои *шабасы*. Самыя ихъ жилища, хотя окруженныя лѣсомъ, не только вида, но и нужной уютности не имѣли, скотъ ихъ оставался безъ прирѣнія, и по тому не рѣдко они ево лишались. Торги ихъ приносили пользу, да и то не надлежащую, владѣльцамъ и *Жидамъ*; а бѣдные люди во всемъ прешерпывали недостатковъ, такъ что пудъ соли, въ отдаленныхъ отъ рѣкъ областяхъ, продавался по рублю и болѣе. Не было нигдѣ между городовъ и мѣстечекъ удобнаго сообщенія; и жители то зацѣплялися въ лѣсахъ, то утонули въ болотахъ, или испровергалися въ рыщинахъ.

Неустройству послѣдовали теперь устройство и порядокъ, всякой обнадеженъ безопасностію, всякой просвѣщенъ о выгодахъ состоянію его совмѣстныхъ, селянинъ рачитъ о своей землѣ какъ ему на всегдашнее жилище опредѣленной;

ной; купецъ о промыслѣ подѣ нарушимымъ покровительствомъ правъ его; на конецъ въ исполненіе плана разпредѣленія удѣловъ Имперіи 24 Августа 1776 года составлено *Полотское Намѣстничество*, которое симъ опредѣлилось отъ *Псковскаго*, и состоитъ изъ одиннадцати уѣздовъ, кои суть: *Полотской, Дрисинской, Себежской, Невельской, Дюнабургской, Рѣжицкой, Люцинской, Витебской, Велижской, Городецкой и Суражской*. Равнымъ образомъ учреждено и *Могилевское Намѣстничество*.



Ж 2

ПОЛОТ-



**ПОЛОТСКОЕ НАМѢСТНИЧЕСТВО.**

Въ немѣ **ПОЛОТСКЪ**, Намѣстнической городъ, разстоянїемъ отъ Санктпетербурга чрезъ Нарву и Псковъ во 678, отъ Могилева въ 217, отъ Лифляндской границы 261, отъ Смоленской во 149, отъ Псковской границы въ 248 верстахъ.

Названїе свое имѣетъ отъ рѣки **Полоты**, выходящей изъ озера и  
впа-

впадающей съ правую сторону въ  
Двину подъ самымъ городомъ.

Сей есть древнѣйшій городъ во  
всей Бѣлорусси, и съ самыхъ старин-  
ныхъ временъ былъ извѣстенъ подъ  
именемъ *Пелтискумъ*. **ВЕЛИКІЙ**  
**ВЛАДИМИРЪ** наслѣдовалъ *Полот-*  
*скимъ* княженіемъ по супругѣ своей  
*Рогнедѣ*, дочери *Варяжскаго* Князя *Ро-*  
*гиволда*, коюрой умеръ бездѣтенъ.  
При раздѣлѣ Государства дѣтямъ  
своимъ далъ сіе Княжество сыну сво-  
ему *Изяславу*, рожденному отъ  
*Рогнеды*; отъ сего произошли *По-*  
*лотскіе* Князья, владѣвшіе чрезъ 200  
лѣтъ всюю *Литвою*, *Лифляндією*, *Кур-*  
*ландією* до рѣки *Мемеля*. Но и послѣ  
того городъ сей пребылъ *Литов-*  
*скою* столицею до построенія *Ге-*  
*диминомъ* города *Вильны*; и *Россій-*  
*скіе* Государи шипло *Полотскаго*  
Княжества употребляли до временъ  
Государя Императора **ПЕТРА ВЕ-**  
**ЛИКАГО**. Но какъ въ 1383 году при  
Великомъ Князѣ *Литовскомъ* *Ягелѣ*  
*Олгердовичѣ* *Литва* соединена стала  
съ *Польшею*, то и *Полоцкъ* сдѣланъ



воеводствомъ, съ исключительнымъ  
 однакожъ шляхетству правомъ изби-  
 рать себѣ воеводу, котораго Король  
 только подтверждалъ. Въ семъ го-  
 родѣ свѣтъ Христіанскія вѣры перь-  
 вѣе возсіялъ, какъ повѣствуемъ лѣ-  
 тописецъ *Стриковского*, во времена  
*Гиндвила* во Святомъ крещеніи *Юри-*  
*емъ* нареченнаго, появившаго въ супру-  
 жество Княжну *Марію*, дочь Ве-  
 ликаго Князя *Тверскаго*. Сынъ его  
*Борисъ* сооружать началъ нѣкопю-  
 рые храмы : въ городѣ церковь  
 Святыя *Софїи*, въ четверти мили  
 отъ *Полоцка* на *Бѣльчицахъ* осно-  
 валъ мужескій монастырь, да въ  
 полу мили въ верхъ по рѣкѣ *Поло-*  
*тъ* женскій, и благочестіе пребыло  
 въ немъ непоколебимо до Короля  
*Стефана*, при коемъ началось припѣ-  
 сненіе *Греческой* церкви; и совер-  
 шилося при Королѣ *Сигизмундѣ*, ко-  
 торой позволилъ *Езуитамъ* въ *По-*  
*лотскѣ* окоренишься; отъ сихъ го-  
 неній произошли такъ называемые  
*Уніаты*; однако не смотря на все  
 сіе еще и до нашихъ временъ мно-  
 гіе

гѣ пребывали въ православїи. Въ 1239 году Свяшый Благовѣрный Великій Князь *АЛЕКСАНДРЪ НЕВСКІЙ* взялъ въ супружество *Полотскую* Княгиню, и обрученіе было въ *Торолицѣ*.

Великій Князь *ЮАННЪ ВАСИЛЬЕВИЧЪ* неоднократно покушался опшняное у предковъ его *Полотское* Княжество возврашить, что и сынъ его Великій Князь *ВАСИЛІЙ ЮАННОВИЧЪ* всячески исполнишь щился, и по тому страна сія въ 1514 году *Росейскими* войсками была опустошаема, городъ же *Полотскъ* взятъ не былъ. Но Государь Царь *ЮАННЪ ВАСИЛЬЕВИЧЪ* расположася снапомъ при помянутомъ дѣвичьемъ монастырѣ, и собственнымъ своимъ присудствіемъ осаждающихъ ободряя, взялъ сей городъ 15 Февраля 1563 году, и былъ онъ въ его власти до 30го Августа 1579 года, въ которое время *Польской* Король *Стефанъ Батори* паки возврашилъ его *Польшѣ*. При Государѣ Царѣ *АЛЕКСѢЙ МИХАЙЛОВИЧѣ*, въ 1655 году, взятъ былъ *Полотскъ*

ВПО-

впорично, въ коемъ и самъ Государь находился 9 Юля 1656 года.

Гербъ Княжества сего: въ черномъ полѣ бѣлый всадникъ, носящій обнаженный мечъ и щитъ голубой, на которомъ подобный тому же всадникъ изваянъ.

Сіе древнее *Россійскихъ* Государей наслѣдіе, претерпѣвшее толикія перемѣны, многія силы и славы своей лишилося. Укрѣпленія *Полотскія* ничего почти не значашъ: съ приѣзду въ оной отъ *С. Петербурга* находится земляной замокъ, коюрой, для крушаго берега рѣки *Полоты* съ сѣверную сторону подъ нимъ текущей и *Двинскаго* берега, крѣпкое имѣетъ положеніе; но онъ оставленъ былъ безъ надлежащаго прирѣнія. Сіе укрѣпленіе сдѣлано было *Стефаномъ Баторіемъ*; валь, окружающей весь городъ, также весьма унизилося. И такъ знаменитѣйшее зданіе въ семъ городѣ составляетъ *Езуитской* монастырь, основанной часто упоминаемымъ *Королемъ Стефаномъ*; онъ какъ  
на-

наружную огромностью, такъ и внутреннимъ украшеніемъ всѣ *Езуитскія* Коллегіи въ *Бѣлороссіи* превосходишь; къ нему принадлежишь проспанное каменное строеніе, гдѣ *Езуитское* заведено училище. Кромѣ сего есть въ немъ монастырь *Доминиканской* деревянной, *Францисканской* каменной и *Базиліанской* каменной же, построеной въ *Кремль*, коего основатель былъ *Полотскій* Князь *Борисъ*, какъ выше сказано. Въ томъ же замкѣ деревянной монастырь *Уніатскихъ* Монахинь, да *Греческой* деревянной монастырь въ *Нижнемъ* городѣ и при *Уніатскія* церкви. Прочее строеніе въ городѣ простое деревянное, состоящее изъ 250 домовъ мѣщанскихъ, и 100 *Жидовскихъ*. Нынѣ же казеннымъ иждивеніемъ городъ сей украшается и каменные порядочно расположенные застроивающіяся дома. Главу *Уніатскаго* духовенства составляетъ путь Епископъ, пребываніе свое вершахъ въ 5 ми отъ города

въ верхъ по рѣкѣ *Двинѣ* имѣю-  
щей; купечества въ городѣ 42 чело-  
вѣка, мѣщанъ 395 и 478 *Жидовъ*.  
Купцы незажиточны, которые,  
какъ и весь уѣздъ *Полоцкой*, имѣютъ,  
хотя небольшіе, торги съ *Ригого*,  
состоящіе во льнѣ, пенькѣ, лѣсахъ,  
хлѣбѣ, медѣ, воскѣ, пошашѣ и скотѣ.  
Городъ, по древнему обыкно-  
венію, построенъ частію на пока-  
томъ берегу рѣки *Двины* и назы-  
вается *Нижнимъ* городомъ, а боль-  
шая часть онаго на ровнинѣ отъ  
поката идущей; и сія часть назы-  
вается *Вышнимъ* городомъ.

Уѣздъ *Полотской* составляють  
1257 деревень. Жителей во всемъ  
уѣздѣ 25,649 душъ и 841 *Жидъ*.

\* \* \*

### УѢЗДЪ ДРЫЗИНСКОЙ.

Въ немъ городъ *Дрызинъ* въ низъ  
по рѣкѣ *Великой* отъ *Полотска* въ  
70 ми верстахъ. Сей былъ прежде  
мѣстечкомъ съ одною деревянною  
*Католицкою* церковью. Жителей  
его составляли 60 мѣщанъ и 13 *Жи-*  
*довъ*.

довѣ. Кѣ уѣзду ево нынѣ причисля-  
юшя мѣстечко *Осви* и 1101 деревня,  
27,312 душѣ всѣхѣ жипелей, да 839  
*Жидовѣ*.

\* \* \*

**УѢЗДЪ СЕВѢЖСКОЙ.**

Вѣ немѣ городѣ *Себѣжѣ*, вѣ 104 вер-  
спахѣ оиѣ *Полотска*, названной по  
озеру того же имени, на которомѣ  
оиѣ стоитѣ. Сей построени вѣ 1535  
году по указу Государя Царя *ЮАН-*  
*НА ВАСИЛЬЕВИЧА Ивановѣ Бутур-*  
*линскомѣ* и снабженѣ всѣмѣ нужнымѣ.  
Вѣ слѣдующей годѣ щещно дѣлали  
кѣ нему приступѣ *Литовскія* вой-  
ска, и по сему построена вѣ немѣ  
была первая трехпрестольная церь-  
ковь. Вѣ немѣ естѣ также *Базиліан-*  
*ской дѣвичей* монастырь. Жипелей  
его нынѣ составляютѣ мѣщанѣ и  
купцовѣ 361, да 52 *Жида*. Кѣ уѣзду  
его причислено 1421 деревня, а во  
всемѣ уѣздѣ 27,768 душѣ, да 297  
*Жидовѣ*.

\* \* \*

**УѢЗДЪ НЕВЕЛЬСКОЙ.**

Вѣ немѣ городѣ *Невель*, назван-  
ной по обширному озеру, при ко-  
торомѣ

шоромъ онѣ стоишѣ въ 99 верстахъ  
отъ *Полотска*. Въ семѣ находишся и  
монастырь *Греческаго* исповѣданія,  
такъ же *Уніатская* и *Католицкая*  
церкви ; жилищей его сосщавля-  
юшѣ 835 купцовъ и мѣщанъ и 123  
*Жида*. Къ уѣзду сего города при-  
числены 2113 деревень и 28425  
душъ крестьянъ, да 454 *Жида*.

\* \* \*

*УѢЗДЪ ДЮНАБУРГСКОЙ.*

Въ немѣ городъ *Дюнабургъ*, во  
173 хѣ верстахъ отъ *Полотска*, въ  
низѣ по рѣкѣ *Двинѣ*, на правомъ  
берегу копорья онѣ стоишѣ.

Построенъ онѣ въ 1277 году  
*Лифляндскими* рыцарями. Въ 1576  
году взятъ былъ и разоренъ Го-  
сударемъ Царемъ *ЮАННОМЪ ВА-*  
*СИЛЬЕВИЧЕМЪ*. Потомъ возвращенъ  
паки Королемъ *Стефаномъ Баторі-*  
*емъ*, копорой его вновь укрѣпилъ,  
но въ двухъ миляхъ ниже прежня-  
го мѣста, а на прежнемъ стоишѣ  
деревня подъ именемъ деревни *За-*  
*мохъ* и учредилъ шущѣ *Езуитскую*  
*Коллегию*. Государь Царь *АЛЕКСѢЙ*  
*МИ-*

**МИХАЙЛОВИЧЪ** овладѣлъ имѣ въпо-  
рично въ 1656 году 30 Іюля и назвалъ  
его *Борисоглѣбскъ*; но и тогда вскорѣ  
опорванъ онъ былъ отъ *Россіи* и  
остался при *Польшѣ* до присоеди-  
ненія *Бѣлой Россіи*.

Въ немѣ есть небольшое земля-  
ное укрѣпленіе, вышесказанная *Езу-  
итская Коллегія* и деревянная *Ка-  
толическая церковь*. Жителей его  
составляютъ 157 душъ мѣщанъ и  
67 *Жидовъ*. Въ уѣздѣ же его 2 мѣ-  
стечка, *Жборзь* и *Креславль*, 945 дере-  
вень, всѣхъ жителей 28191, да 1248  
*Жидовъ*.

*Креславль* отъ *Полоцка* во 140  
верстахъ, на самой *Двинѣ* выстро-  
енъ весьма порядочно; въ немѣ все  
строеніе каменное, и на горѣ вели-  
колѣпный домъ *Графа Платера*, съ  
регулярнымъ садомъ и съ прудами.  
Въ семѣ мѣстечкѣ много всякаго  
рода искусныхъ художниковъ.

УѢЗДЪ РѢЗИЦКОЙ.

Въ немѣ городъ *Рѣзница*, во 190  
верстахъ отъ *Полотска*. У *Лифлянд-*  
скихъ



скихъ землеописателей называется онъ *Розиттенъ*; лежитъ при рѣчкѣ *Розиттѣ*, впадающей съ восточной стороны въ озеро *Лубань*. Первой въ немъ замокъ построенъ былъ въ 1289 году, но едва его малыя видны остатки. Въ 1577 и 1578 годахъ упоминается о немъ между завоеванными *Лифляндскими* замками Царемъ *ЮАННОМЪ ВАСИЛЬЕВИЧЕМЪ*, въ коемъ и Воеводою былъ Князь *Петръ Семеновичъ Лобановъ Ростовскій*. Въ немъ нынѣ жителей 42 купцовъ и мѣщанъ, а во всемъ уѣздѣ 1014 деревень и 28014 душъ Христіанъ, да 581 *Жидъ*.

\* \* \*

*УѢЗДЪ ЛУЦИНСКОЙ.*

Въ немъ городъ *Луцинъ*, во 164 верстахъ отъ *Полотска*, названіе свое имѣющей отъ рѣчки *Луць*, впадающей въ рѣку *Розиттенъ*. Онъ построенъ былъ въ 1399 году подъ именемъ *Лудзена* и при *Польскомъ* владѣніи составлялъ старосиво. Въ числѣ завоеваній Государя Царя *ЮАННА ВАСИЛЬЕВИЧА* упоминается

ся

ся о немъ подъ именемъ *Лужи*. Въ немъ мѣщанъ 195, да 32 *Жидь*. Къ уѣзду его причисляется 1145 деревень; а во всемъ уѣздѣ 28080 Христіанъ, да 661 *Жидь*.

\* \* \*

### УѢЗДЪ ВИТЕБСКОЙ.

Въ немъ городъ *Витебскъ*, названной по рѣчкѣ *Витьбѣ*, чрезъ городъ пропекающей и впадающей въ *Двину*, отъ *Полотска* въ 109, отъ *Могилева* въ 217 верстахъ.

*Витебскъ* по *Полотскъ* древностію прочіе города въ семъ Намѣстничествѣ превосходитъ: о немъ упоминается въ *X столѣтїи* по *Р. Х.* у *Греческихъ* писателей по тому, что *Сѣверные* народы ходили по *Днѣпру* почти мимо сего города въ *Грецію*. При Государѣ Царѣ *АЛЕКСѢѢ МИХАЙЛОВИЧѢ* взявъ онъ былъ *Россійскими* войсками 1654, и Государь Самъ изволилъ въ немъ бысть 1656 года 20 Іюня, а отъ него продолжилъ путь ко взятію *Динабурга* и къ осадѣ города *Риги*.

Гербъ

Гербъ города въ голубомъ полѣ всадникъ бѣлый съ саблею въ рукахъ.

Лучшей сей въ Бѣлороссіи городъ раздѣленъ *Двиного* на двѣ части, изъ коихъ по лѣвую сторону рѣки лежащая есть большая. Сія также раздѣляется на другія три части рѣчкою *Витьбою* и буеракомъ такимъ образомъ, что *Витьба*, впадая въ *Двину*, отсѣкаетъ большую часть жительствова, въ верхъ по *Двинѣ* на покашѣ угорка лежащаго. За *Витьбою* прошивъ онаго жительствова, на возвышенномъ мѣстѣ, находится замокъ, обнесенной отъ *Витьбы* высокимъ землянымъ валомъ. За замкомъ въ превеликомъ буеракѣ бѣжитъ въ *Двину* небольшой ручеекъ, за которымъ на угоркѣ находящаяся часть города называется *Заручевье*; къ сему буераку отъ *Витьбы* позадь замка подходитъ такъ же буеракъ, чрезъ который къ жительствова, въ верхъ по горѣ лежащему, сдѣланъ мостъ, называемый *Кривой*; чрезъ *Витьбу* къ замку другой находится мостъ, которой

порой *Краснымь* называется; прешей мостъ отъ замка къ *Заручевью* ни какого наименованія не имѣетъ.

На *Заручевь* лучшее строеніе: одна приходская каменная церковь и дѣвичей *Базиліанской* монастырь, копорой въ верхъ по буераку позади всего жила поставленъ.

Въ замкѣ опмѣнишость составляютъ монастыри *Езуитской*, *Клибанской*, *Тринитарской* и *Доминиканской*; въ немъ же находится и дѣвичей монастырь *Марціанновъ*. За *Краснымь* мостомъ, кромѣ двухъ монастырей *Бернардинскаго* и великолѣпнаго *Базиліанскаго*, изъ коихъ первой возлѣ самаго мосту, а другой на высокомъ холмѣ *Двинскаго* берега, *Лысою* горою называемомъ стоишъ, находится иѣсколько и каменныхъ домовъ обывательскихъ.

Правой берегъ рѣки *Двины*, на которомъ другая часть стоишъ города, предѣлѣвымъ ниже, и ровняе: жипельство на немъ порядочнѣе и строеніе лучше, между коимъ есть не мало и каменнаго. Также мона-

И

стырь

спырь *Піарской* (*Piarum scholarum*) и каменная приходская церковь.

Домовъ обывательскихъ 1674, да *Жидовскихъ* 269, купцовъ 215, мѣщанъ 1942 и 573 *Жида*.

Въ прочемъ городъ сей хотя шѣми же произведеніями опправляетъ торгъ съ *Ригю*, *Мемелемъ* и *Гданскимъ*, какъ и *Полотскъ*; однако въ немъ болѣе заживочныхъ людей и торгъ ихъ знаменишѣе; по чему и не мало въ городѣ семъ естъ кожевныхъ заводовъ и другихъ нужныхъ ремесленныхъ людей. Въ уѣздѣ его деревень 907; а всѣхъ жителей 22582, да 977 *Жидовъ*.

\* \* \*

### УѢЗДЪ ВЕЛИЖСКОЙ.

Въ немъ городъ *Велижъ* при рѣкѣ *Двинѣ*, въ верхъ по оной отъ *Полотска* въ 189ти верстахъ. Городъ сей построень указомъ Государя Царя **ЮАННА ВАСИЛЬЕВИЧА** въ 1536 году. Въ ономъ одна *Католичская* и при *Уніатскія* церкви; купцовъ 22, мѣщанъ 1301 и 11 *Жи-*  
довъ.

довѣ. Уѣздѣ его составляютъ 932 деревни; а во всемъ уѣздѣ жителей 21796, да 349 *Жидовѣ*.

\* \* \*

**ГОРОДЕЦКОЙ УѢЗДЪ.**

Въ ономъ городѣ *Городецъ*, въ 144 верстахъ отъ *Полотска*. Жителей въ немъ купцовъ и мѣщанъ 125, да 194 *Жидовъ*. Къ уѣзду его причисляются мѣстечко *Ерзерицъ* и 712 деревень. Во всемъ уѣздѣ мужескаго полу 23435 душъ и 590 *Жидовѣ*.

\* \* \*

**СУРАЖСКОЙ УѢЗДЪ.**

Въ немъ городѣ *Суражъ*, во 149 верстахъ отъ *Полотска* за *Двиною*; чрезъ него течетъ рѣка *Касля*, впадающая въ *Двину* съ лѣвой стороны. Тутъ одна только *Уніатская* церковь, 100 мѣщанскихъ и 10 *Жидовскихъ* дворовъ. Число жителей составляютъ 328 мѣщанъ и 6 *Жидовѣ*. Уѣздѣ его состоитъ изъ 2 мѣстечекъ *Колыши* и *Глазомиги*, также изъ 638 деревень, 20707 всѣхъ жителей, да 786 *Жидовѣ*.

И такъ по сему раздѣленію *Полотское* намѣстничество окружено предѣлами *Рижской* губерніи при *Крейцбургѣ*, неподалеку отъ онаго текущею рѣчкою *Викутаю*; уѣздами *Псковскимъ*, *Островскимъ*, *Великолукскимъ*, *Торопецкимъ*, частію намѣстничествъ *Смоленскаго* и *Могилевскаго*, прочее же отдѣляетъ рѣка *Двина*.

Рѣка сія есть значительная во всемъ *Полотскомъ* намѣстничествѣ. Вершины ея выходятъ близъ *Волжскихъ* вершинъ изъ болотъ, гдѣ съ начала течетъ она весьма малымъ пропотокомъ до озера *Охватъ*, которое истиннымъ *Двинскимъ* началомъ почищать должно; ибо хотя и впадаетъ въ него выше-сказанной протокъ *Двинской*, но онъ весьма мало значитъ. Озеро *Охватъ* продолговатое, которое весьма глубоко и верстъ около 20 ши во кругъ имѣетъ; изъ сего озера вышедъ *Двина*, при самомъ своемъ началѣ, нарочито глубока и пространна, такъ что по ней всякое плоскодонное судно удобно бы ходить

диль могло , если бы не препят-  
 ствовали лишние пороги, верстахъ  
 въ 7 отъ ея исхода находящіяся ,  
 копорые однакожъ не велики , и  
 ихъ удобно прочистить можно ;  
 да и вешняя вода нарочито глубоко  
 ихъ покрываетъ. Отъ сего озера  
 только верствъ на 13 проспираетъ  
 волокъ мѣстами болошиской ,  
 мѣстами же небольшіе земляные  
 холмы имѣющей ; на семь волоку  
 есть озеро *Собла*, окруженностію вер-  
 сты на двѣ , за волокомъ лежатъ  
 озеро *Пень*, чрезъ которое течетъ  
 рѣка *Волга* ; и сіе то есть ближай-  
 шее сосѣдство *Волги* со *Двиною*.  
 Впадающія въ *Двину* рѣки *Межа* и  
*Торола* облегчаютъ торгъ ; изъ сихъ  
 по первой идутъ товары изъ *Смо-*  
*ленскаго* намѣстничества, а по *То-*  
*роль* изъ *Велихолуцкаго* и *Торолец-*  
*каго* уѣздовъ. *Двина* вышедъ изъ *То-*  
*ролецкаго* уѣзду, протекаетъ чрезъ  
 все *Полотское* намѣстничество, от-  
 дѣляетъ оное отъ *Литвы* и полага-  
 етъ предѣлъ между *Рижскою* губер-  
 ніею и *Семигалиею* ; и на концѣ



въ двухъ миляхъ ниже города *Риги*  
 впадаетъ въ *Балтійское* море. Она  
 имѣетъ въ разныхъ мѣстахъ неболь-  
 шіе пороги, которые маловажны; но  
 находящіяся къ *Ригѣ* много въ про-  
 возѣ дѣлаютъ затрудненія и остано-  
 новки. Они хощя пологи, однако въ  
 межень такъ бывають мѣлки, что  
 и самое малое судно пройтить не мо-  
 жетъ; глистной или песчаной слои-  
 стой камень и въ себѣ мѣстѣ пороги  
 соспавляютъ. Они начинаются отъ  
*Якубъ-штата* и продолжаются до  
*Леневардскаго Форлоста*. Нѣкоторые  
 щитають ихъ до 13. Наизнаиѣи-  
 шія суть при *Селебургѣ*, *Леневард-*  
*скомъ* форпостѣ и не подалеку отъ  
*Риги*. Первой изъ нихъ опаснѣе про-  
 чихъ, и имѣетъ скрытой гребень,  
 угрожающей опасностію бдущимъ  
 въ низъ по рѣкѣ. Стремящаяся по  
 немъ вода производитъ великой  
 шумъ, такъ что на несомыхъ по  
 оному судахъ и плотахъ по однимъ  
 знакамъ всякъ исправлять свое дѣло  
 долженъ; голосъ же недостапо-  
 ченъ. Сіе опасное для плавающихъ  
 мѣсто

мѣсто оставлено было въ суровомъ его состоянїи до нашихъ временъ; нынѣ и сіе торгующимъ препятствїе искореняють; и въ послѣдующихъ годѣхъ во всякое время свободное и безбѣдственное ошъ *Верховья* рѣки до ея устья возставишя сообщенїе. Въ прочемъ рѣка сія обильна и рыбою: въ ней ловяшя, *лососи, щуки, судаки, язи, окуни, хориуха, рялуха, сига, ерши, налимь, угри, вымба, камбала и миноги*; но не всѣ сіи рыбы всходятъ въ верхъ; вода же въ *Двинѣ* чиста. Сколь знаменита она, составляя сообщенїе многихъ *Россійскихъ* мѣстъ съ *Рижскимъ* портомъ, споль же и бѣдственна во время разлишїя воды, ошъ коей иногда цѣлыя селенїя сорваны бывають.

Оспается шеперь кратко упомянушь о качествахъ земли *Полотскаго* Намѣстничества. Говоря вообще имѣетъ оно нарочито плодородную землю, выключая мѣста, прилегшїя къ *Торелецкому* и *Вели-*

колуцкому уѣзду. Однако земля повсюду въ немъ требуетъ рачительнаго обработыванія и удобренія.

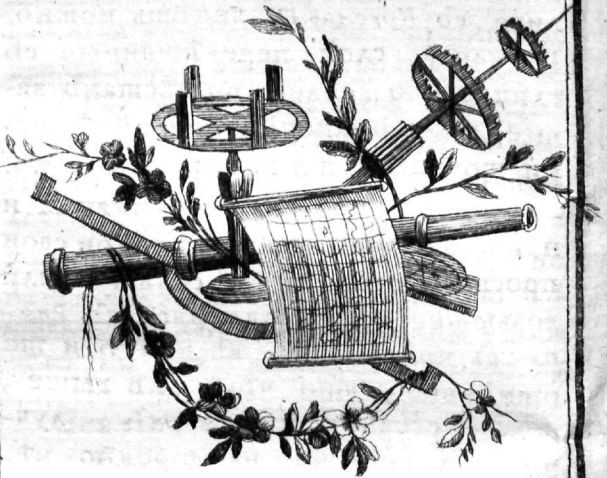
*Витебская* провинція имѣетъ низкія мѣста, испещренныя озерами и болошами, около коихъ много находится шурфу; однако сіи послѣднія удобно можно осушить и превратить въ хлѣбородную пашню; уѣзды же *Суражской* и *Велижской* холмовиты и усыпаны по мѣстамъ валуномъ или дикимъ полевымъ камнемъ. Въ лѣсахъ она еще недоставку не имѣетъ; но лучшей красной лѣсы большею частію выведенъ, по причинѣ удобнаго по *Двинѣ* сообщенія съ *Ригою*.


Земли *Полотской* Провинціи, прилегшія къ *Двинѣ*, возвышены, и суть иловаго-песчаны, глинисты, а мѣстами песчаны, задняя же часть оныя понижена; въ ней много шакъ же озеръ, обширностію знаменитыхъ; о лѣсахъ то же сказать должно, выключая что около *Полотска*,  
даже

даже до Олочинскаго уѣзда одинъ только дровяной лѣсъ находится, а боры гораздо рѣдки.

*Двинская провинція* болѣе песчана и камениста, такъ что обыкновенной валунъ по мѣстамъ и въ строеніе употребляють, что особливо въ *Креславль* видѣть можно. Песчаные слои перемѣшанные съ глинистою землею по мѣстамъ затвердѣли въ камень, коимъ мѣстами то мягче, то тверже бываетъ. Въ сей же провинціи сходятся и глинистые слои, такъ что слои свои проспирають и въ самую землю возвышенія, находящіяся къ *Рижскимъ* предѣламъ, въ коихъ и по опмѣнное, что чѣмъ онѣ выше, тѣмъ песчанѣе ихъ верхъ; лучшія въ ней къ плодородію мѣста находящіяся въ *Луцинскомъ* уѣздѣ. Лѣсами сія провинція бѣднѣе прочихъ. Но хлѣбопашество, по сосѣдству съ *Лифляндією* въ лучшемъ состояніи. От главныхъ избытковъ, составляющихъ торгъ сего

Намѣстничества, сказано при знач-  
нѣйшихъ онаго городахъ; о прочихъ  
же произведеніяхъ, а особливо о  
спеклянныхъ и желѣзныхъ заво-  
дахъ, обстоятельно упомянемъ при  
*Могилевскомъ Намѣстничествѣ.*





**МОГИЛЕВСКОЕ НАМѢСТНИЧЕСТВО.**

Могилевское Намѣстничество раздѣляется нынѣ на 12 уѣздовъ, на Могилевской, Чаусовской, Стробицкой, Оршанской, Бабиновецкой, Колыской, Сеннинской, Мстиславской, Череховской, Климовицкой, Рогачевской и Бѣлицкой.

**МОГИЛЕВСКОЙ УѢЗДЪ.**

Въ немъ городъ **МОГИЛЕВЪ**, отъ коего и Намѣстничество имѣетъ свое названіе, при рѣкѣ Днѣпрѣ отъ

Санктпетербурга чрезъ Нарву и Ляховъ въ 721, чрезъ Новгородъ и Смоленскъ въ 1119, отъ Смоленска 169, отъ Полоцка въ 217 верстахъ.

Названіе сего города безъ сумнѣнія происходитъ отъ слова *Моггила*; а по какому случаю, однѣ только оспаются догадки.

Старинной былъ обычай насыпать великіе курганы надъ грѣбами своихъ властелиновъ, доказывающіе Историческая истинна; но въ исторіи не находится точнаго опредѣленія сему мѣсту, изъ коего бы можно было заключить, что тутъ погребенъ былъ какой знаменитой владыка. Сверхъ сего самое возвышеніе, на коемъ стоитъ *Могилевъ*, кажется не человѣческими воздвигнуто руками, но произведено природою; ибо будучи въ *Могилевъ* съ полевой стороны возвышеніе сіе не весьма примѣтно; крутость онаго явственна только къ рѣкѣ *Днѣпру*; да сверхъ же сего есть и другія тутъ возвышенія.

Нѣкоторые догадываются, что Князь Владимирскій *Левъ*, копорой въ 1220 году вспомошествоемъ Князьями *Святославомъ Кіевскимъ* и *Димитріемъ Друцкимъ*, велѣ войну прошивъ *Литовскаго Князя Римголта*, и при *Могильнѣ*, что при рѣкѣ *Немнѣ*, (*Мемелѣ*) былъ побѣжденъ, а отшула къ городу *Луцху*, по томъ далѣе внутрь *Россіи* побѣжалъ; жизнь же свою окончилъ не при *Могильнѣ*, да при сихъ *Могилкахъ*, гдѣ стоить нынѣ *Могилевъ*; но сіе оставляемъ мы другимъ на разсмотрѣніе.

На конецъ нѣкоторые доказашь стараются, будто бы городъ *Могилевъ* имѣетъ одного основателя съ городомъ *Львовымъ*, въ *Червонной Россіи* построеннымъ, и названнымъ по имени *Льва сына Россійскаго Князя Даніила*, копорой всю *Литву* и *Польшу* поплѣнилъ, и по сему названъ былъ *Мощнымъ* или *Могучимъ*. И такъ названіе *Могилева* по сходству словъ производятъ отъ *Могій Левъ*, то есть *могучій*,  
I 3
мощ-



мощный *Левъ*; нашествіе же въ древ-  
 нія времена *Татаръ* съ городомъ  
*Львовымъ* сравниться ему не попу-  
 стили. Сію догадку равнымъ обра-  
 зомъ доказать шрудно. Но если  
 преданія *Литовскія* справедливы ,  
 что сіе урочище еще издревле на-  
 зывалось *Могилки* , то отъ него  
 наивѣроятнѣйшимъ образомъ назва-  
 ніе *Могилевъ* производить долж-  
 но. Можетъ быть шуть бывало  
 старое кладбище; ибо сей обычай,  
 если мѣсто дозволяетъ , и нынѣ  
 вездѣ соблюдается , чшобы клад-  
 бища дѣлашь на возвышенныхъ оп-  
 крытыхъ мѣстахъ , да и Физиче-  
 скія причины то же дѣлашь заста-  
 вляютъ; могло бышь равнымъ обра-  
 зомъ при семъ мѣстѣ какое упор-  
 ное сраженіе, и великое число убіен-  
 ныхъ требовало разныхъ могилъ ,  
 опкуда и *Могилками* названо.

Въ *Польскіе* лѣтописцы внесень  
*Могилевъ* съ 1320 года, въ которое  
 время былъ онъ наслѣдственнымъ  
 князьямъ своимъ, а въ 1381 году по  
*Уляню* дочерѣ князя *Витебскаго*  
 обще

обще со всѣмъ симъ княжествомъ  
отъ рѣки *Березины*, до рѣки *Угры*  
разпространяющимся, принадле-  
жалъ къ *Литвѣ*. Отъ сего времени  
нигдѣ о немъ не упоминается до  
1514 года, въ который старство  
*Могилевское* получилъ *Георгій Де-*  
*слоть*.

Въ 1581 году упомянуто о немъ  
по случаю сраженія, производив-  
шаго между частію войскъ *Россій-*  
*скихъ* и *Польскихъ*. 1609 при *Сигиз-*  
*мундѣ III*. начато городское земля-  
ное укрѣпленіе, которое при еде-  
но къ окончанію 1633 при *Влади-*  
*славѣ IV*, который Государь и жилъ  
въ немъ не малое время. 1654 поко-  
ренъ былъ сей городъ оружіемъ Го-  
сударя Царя *АЛЕКСѢЯ МИХАЙЛО-*  
*ВИЧА*, и въ сіи времена Государь  
былъ въ немъ нѣскольکو дней. *Мо-*  
*гилевъ* отъ взятія его остался за  
*Россією*, не смотря на всѣ усилія  
*Поляховъ* по 1661 годъ; и въ семъ  
году Февраля 1 злоумышленіемъ  
жителей *Россіяне* ночью спящіе  
истреблены были, а начальники  
оп-

опредены пѣнными къ Королю Яну-Казимиру, отъ котораго за сѣе городу пожалованъ былъ гербъ, представляющій въ голубомъ полѣ башню съ опверспыми воропами, и посреди оныхъ стоящаго воина одѣшаго въ лапы съ обнаженною въ рукѣ шпагою. Во время Шведской войны посѣщенъ былъ сей городъ присудствіемъ Государя Императора ПЕТРА ВЕЛИКАГО; въ 1708 году былъ въ немъ КАРЛЬ XII, Король Шведскій и войско его переправлялось путь чрезъ Днѣпръ 5 Августа, идучи къ своей погибели подъ Полтаву. Въ 1772 году при благополучно нынѣ владѣющей ЕКАТЕРИНѢ II. присоединенъ онъ къ Россійской державѣ, и въ 1777 году сдѣланъ намѣстническимъ городомъ.

Могилевъ лежитъ на правомъ или западномъ берегу рѣки Днѣпра. Его можно раздѣлить удобно на 4 части. Первая состоитъ въ небольшомъ замкѣ обведенномъ землянымъ валомъ на возвышенномъ мѣстѣ между

ду

ду рѣчкою *Дубровинскою* и *Днѣпромъ*; другая собственно называемой городъ на высокомъ мѣстѣ лежащей, землянымъ же валомъ окруженной; прешью же соспавляютъ предмѣстїя, кои, какъ и весь съ ними городъ, окружаетъ земляной валъ, *полевымъ* называемой, во кругъ коего около 3 верстъ почищаютъ. Предмѣстїя называются: первое *Задубровинское* отдѣленное отъ города и замка широкимъ, глубокимъ и топкимъ логомъ рѣчки *Дубровинки*, второе *Шкловское*, а прешїе *Вилейское*.

Кромѣ сихъ предмѣстїй подъ самую горою, гдѣ стоитъ городъ и кремль, вдоль по низменному берегу *Днѣпра*, находится селенїе подъ именемъ *Покровскаго*.

Немалая часть *Могилевскихъ* жителей, не смотря на пришествїя, чиненныя исповѣдающимъ *Греческой* законъ, осталася при прежней своей вѣрѣ; по чему *Могилевъ* былъ главнѣйшимъ пребыванїемъ *верховнаго Грехороссійскаго Бѣлорускаго па-*  
К
стыр-

стырства : въ немъ одномъ шольк  
 пребыль непоколебимъ Греческой Ар-  
 хиірей, состоявшей всегда подъ по-  
 кровительствомъ Россіи и поставляе-  
 мой отъ Святѣйшаго Всероссийскаго  
 Синода; и по тому Могилевъ болѣе  
 украшенъ церквами Грекороссійскаго  
 исповѣданія. Изъ оныхъ 2 монасты-  
 ря мужескихъ и одинъ дѣвичей, при-  
 ходскихъ церквей 16, десять камен-  
 ныхъ и 6 деревянныхъ, семинарія для  
 воспитанія юношества, на которую  
 содержаніе отъ Россіи шло еще до  
 присоединенія Бѣлороссіи къ Россіи.

Католическаго же исповѣданія на-  
 ходишся въ немъ Езуитская Кол-  
 легія, основанная славнымъ Поль-  
 скимъ полководцомъ Александромъ  
 Корвиномъ Гассіевскимъ, въ бытность  
 его воеводою въ Смоленскъ; два мо-  
 настыря Кармелитскаго и Бернар-  
 динскаго орденовъ.

Домовъ въ Могилевъ Христіан-  
 скихъ 1778, Жидовскихъ 225 и 2  
 школы; но почти все строеніе де-  
 ревянное, выключая небольшого чи-  
 сла каменныхъ паршикулярныхъ  
 домовъ. ВВ

Въ такомъ соспоянїи былъ *Могилевъ* подѣ *Польскимъ* владѣнїемъ , но нынѣ съ новымъ полищическимъ его соспоянїемъ умножается его и великолѣпіе. На обширной площади въ средоточїи града воздвигнушы уже многія казеннымъ иждивенїемъ огромныя зданїя , расположенныя осмѣугольникомъ; для имѣющихъ свое пребыванїе въ *Могилевѣ* *Епископовъ Грекороссійскаго* и *Католическаго* выстроены пространныя дома ; каменной магазинъ въ *Дубровенскомъ* предмѣстїи, построеной полукружіемъ въ два яруса и съ переходами; такимъ же видомъ выстроена и пивоварня въ долинѣ къ замку прилежащей на устьѣ рѣчки *Дубровинки*.

Мѣщане *Могилевскїе* не беззажипочны. Въ немъ не мало заведено кожевныхъ заводовъ, на коихъ хорошо выдѣлываютъ опойки и козлы разныхъ цвѣтовъ, юфшь и подошевные кожи, коими не только довольствуются жипели, но и не мало оныхъ опускаютъ въ другїя

мѣста. Въ немъ довольно и художниковъ, а особливо хорошихъ слѣсарей и ружейниковъ; прочія же ремесла большею частію опправляютъ *Жиды*.

*Могилевской* климатъ опмѣнно благопоспѣшествуетъ плодовишымъ деревьямъ, и по тому въ немъ великое изобиліе опмѣннаго вкуса плодовъ.

*Могилевское* купечество не беззажично и имѣетъ порги съ *Ригю*, *Мемелемъ* и *Гданскимъ*; куда опспускаютъ юфть и кожи, сало, воскъ, медъ, пошашъ и *гердашъ*, пеньку, ленъ, конопляное масло и хлѣбъ.

Уѣздъ *Могилевской* (\*) къ востоку сопредѣленъ съ уѣздомъ *Чаускимъ*, на полдень съ *Быховскимъ*, на сѣверъ съ *Колышскимъ*, а на западъ рѣкою *Друцомъ* опдѣляется опъ *Литвы*.

Къ

(\*) Подробное описаніе *Могилевского* Намѣстничества большею частію почерпнуто изъ извѣстій, сообщенныхъ Господиномъ Генералъ-Порутчикомъ и Кавалеромъ Михайломъ Васильевичемъ *Каховскимъ*.

Къ нему причисляются 6 мѣстечекъ, Книжицы, Головчинь, Бѣлыничи, Буйничи, Круглое и Новой Шкловъ.

1) ШКЛОВЪ въ 22 верстахъ отъ Могилева, заслуживаетъ подробное описаніе. Въ старину подъ именемъ городка принадлежалъ онъ фамиліи *Ходжевичей*, копорые отъ него и называлися Графами; послѣ перешель онъ во владѣніе Князей *Черторижскихъ*, нынѣ же принадлежитъ Г. Генералъ-Маіору *Зоричу*; въ 1654 году разбило при немъ было *Польское* войско, въ 10000 состоящее, подъ предводительствомъ *Литовскаго* короннаго Маршала *Радзивила*, войсками Государя Царя **АЛЕКСѢЯ МИХАЙЛОВИЧА**. Въ 1708 году переправлялся при немъ чрезъ *Днѣлрѣ* *Шведскій* Генералъ Графъ *Левенгоултъ*, шедшей на соединеніе съ Королемъ своимъ.

Нынѣшней *Шкловъ* называется новымъ для различія отъ стараго *Шклова*, копорой расположенъ былъ по обоимъ берегамъ *Днѣлра*, и въ коемъ два монастыря *Доминиканской*



ской и Уніатской; но послѣ бывшаго въ немъ въ 1769 году пожара, въ которой 300 дворовъ сгорѣло, заложенъ новой Шкловъ между правымъ берегомъ рѣки Днѣпра и рѣчкою Шкловскою; внутри его находится обширная квадратная площадь, по срединѣ коей построены каменной торговой дворъ, въ коемъ лавки извнѣ и внутрѣ расположены. Надъ двумя воротами введены башни, изъ коихъ въ одной Шкловская рапуша, а въ другой находится кладовая. Къ угламъ поставлены пирамиды, подъ коими выкопаны колодцы; во всѣ стороны по прорѣзу угловъ проведены пространныя планированныя улицы, и дома хотя всѣ деревянные, однако на одинъ образецъ построены. При немъ почтовой домъ, Греческая церковь, каменной дѣвичей монастырь, каменной магазинъ и каменная Жидовская школа.

Тутъ бывающъ, кромѣ ежедневнаго торго, три ярманки, на которыя изъ разныхъ мѣстъ собираются

раются купцы съ поварами; и лучшими маперіями всѣ окольные мѣста запасаются въ Шхловѣ.

Выѣзжая изъ него двѣ встрѣчаются планированныя липами усаженныя дороги, изъ коихъ въ лѣво ведетъ къ пространному каменному господскому дому, а въ право къ Могилеву.

2) КНИЖИЦЫ по большой дорогѣ въ Смоленскъ въ 14 верстахъ отъ Могилева на рѣчкѣ Лихѣ. Въ немъ два монастыря Доминиканской и Кармелитской, въ одномъ каменная, а въ другомъ деревянная церковь.

3) ГОЛОВЧИНЪ по большой Вилейской дорогѣ въ 31 верстѣ отъ Могилева на рѣчкѣ Вабичи. Въ немъ 2 Уніатскія церкви и Доминиканской монастырь, почтовой домъ, и торговля лавки; такъ же каменной домъ.

4) БѢЛЫНИЧИ на рѣчкѣ Друцѣ. Въ немъ прекрасная церковь Кармелитовъ и церковь Уніатская, и жиловская школа; шупъ бывають въ годъ 4 ярманки.

5) **БУЙНИЧИ**, небольшое мѣстечко подѣ *Рогачевымъ*; въ немъ *Греческой* монастырь надѣ *Днѣпромъ*.

6) **КРУГЛОЕ** отъ *Могилева* 52 версты, между *Друца* и *Ситни*; въ немъ 2 *Уніатскія* церкви.

Кромѣ сихъ число деревень въ уѣздѣ семъ простирается до 117, въ коихъ 25914 крестьянъ и 2811 *Жидовъ*.

\* \* \*

**ОРШАНСКОЙ УѢЗДЪ.**

Въ немъ городъ *ОРША*, названной по рѣчкѣ *Оршицѣ*, при устьѣ которой онъ стоитъ; отъ *Могилева* въ 69, отъ *Полоцка* во 108, отъ *Мстислава* во 105½ верстахъ.

Время его построения не известно, а упоминается о немъ уже въ 1116 году, со времени великаго князя *ВЛАДИМИРА МОНОМАХА*; въ *Литовскихъ* же лѣтописцахъ пишутъ объ немъ, что онъ взятъ былъ въ 1386 году *Изяславомъ* княземъ *Смоленскимъ*, но возвращенъ паки *Литовскимъ* княземъ *Витѣфтомъ*. Въ 1508 году взятъ онъ былъ

ВПО-

впориочно *Россіянами* ; однако и  
 шупь возвращенъ былъ *королемъ*  
*Сигисмундомъ*. Въ 1569 году было  
 близъ его сраженіе между войскъ  
*Россійскихъ* и соединенныхъ *Поль-*  
*скихъ* и *Литовскихъ*. Строеніе въ  
 семъ городѣ разположено по обо-  
 имъ берегамъ *Оршницы* до ея устья;  
 въ немъ 3 церкви *Греческія* , *Като-*  
*лическихъ* монастырей 5, принадле-  
 жащіе орденамъ *Доминиканскому* ,  
*Францисканскому*, *Бернардинскому* и  
*Базиліанскому* , такъ же и *Езуит-*  
*ская* коллегія. Въ прочемъ въ спа-  
 ромъ семъ городѣ строеніе бѣдное,  
 какъ и самыя жители , коихъ чи-  
 сломъ 499 мѣщанъ, да 430 *Жидовъ*.

Уѣздъ его граничитъ на востокъ  
 съ *Смоленскимъ* намѣстничествомъ,  
 на полдень съ *Мстиславскимъ*, *Чау-*  
*совскимъ* и *Бабиновецкимъ* уѣздами.  
 Въ окружности ево 205 верствъ.

Къ нему принадлежитъ 5 мѣ-  
 спечекъ.

1) *Дубровна* отъ *Орши* въ 17 вер-  
 стахъ на лѣвомъ берегу *Днѣпра*.  
 Въ немъ 4 *Греческія* церкви и 1

Л

Ка-

*Католицкая*, такъ же почтовой домъ; тутъ бывають въ годъ 3 ярманки.

При семъ мѣстечкѣ произведенія *Могилевской губерніи*, а особливо лѣса, идущіе въ верхъ по *Днѣпру* перевозятъ сухимъ путемъ чрезъ сороковерстной волокъ до *Бабиновичъ*, города стоящаго при рѣкѣ *Лучось*, впадающей въ *Двину* ниже *Витебска*.

2) *Ляды* отъ *Орши* въ 48 верстахъ на лѣвомъ берегу рѣчки *Мерен*. Въ немъ 2 *Греческія* церкви, *Жидовская* школа и почтовой домъ. Тутъ бывають въ годъ 2 ярманки.

Рѣчка *Мерен* полагаетъ въ семъ мѣстѣ предѣлъ между предѣлами *Смоленскаго* намѣстничества и *Бѣлорусскаго* и по сему на правомъ оной берегу учреждена таможенная застава.

3) *Боево* на правомъ берегу той же рѣчки *Мерен*, на самыхъ предѣлахъ. Тутъ 1 *Греческая* церковь.

4) *Романовъ* на рѣкѣ же *Мерен*. Въ немъ одна *Греческая* и одна *Уніатская* церковь.

5) Горы на рѣчкѣ Протцѣ обширное мѣстечко, въ коемъ церквей 1 Греческая, 2 Уніатскихъ и 1 Католическая. Тутъ бывають 2 ярманки въ годъ.

Въ Оршанскомъ уѣздѣ сверхъ сего 24 деревни, а во всемъ уѣздѣ жителей 25150 и 1972 Жиды.

\* \* \*

УѢЗДЪ ЧАУСКОЙ.

Въ немъ городъ Чаусы, отъ Могилева въ 44 верстахъ, на правой сторонѣ рѣки Баси; въ немъ Кармелитской монастырь каменной и Греческая и Уніатская церковь и Жидовская школа; мѣщанъ его составляютъ 702, да 355 Жидовъ. Въ семъ городѣ бывають ярманка.

Уѣздъ его къ востоку сопредѣленъ съ Мстиславскимъ и Череховскимъ, на полдень съ Быховскимъ, на западъ съ Могилевскимъ и Колыскимъ. Въ окружности его 200 верстъ. Къ нему принадлежатъ мѣстечки.

1) Горы при рѣчкѣ Быстрѣ. Въ немъ 3 Уніатскія церкви.

2) Дрибинь на обѣихъ сторонахъ рѣки Быстри, впадающей шупь въ рѣку Проню, имѣеть одну Греческую церковь.

3) Рина на лѣвой сторонѣ рѣчки Вербовки, впадающей въ рѣку Проню. Въ немъ два Католицкіе монастыря, двѣ Греческія и Уніатскія церкви, Жидовская школа и почтовой домъ для бѣдующихъ опъ Могилева въ Мстиславль.

4) Родоилъ на рѣчкѣ Радугѣ.

5) Сухари опъ Могилева въ 30<sup>1</sup>/<sub>2</sub> верстахъ, на правомъ берегу рѣчки Ресты. Въ немъ і Уніатская церковь и почтовой домъ ; чрезъ него лежитъ дорога къ Мстиславлю. Бываетъ шупь также одна въ годъ арманка.

6) Чернавки на рѣчкѣ Басѣ, весьма малозначущее мѣстечко.

Во всемъ Чаускомъ уѣздѣ деревень 152, а во всемъ уѣздѣ жителей 25400 душъ, да 1442 Жиды.

\* \* \*

**УѢЗДЪ СТАРОБЫХОВСКОЙ.**

Въ немъ городъ старой Быховъ опъ Могилева въ 44 верстахъ, лежитъ

жишь на правомъ берегу рѣки *Днѣпра*; построены въ 1590 году по повелѣнiю Короля *Сигисмунда*, и укрѣплены землянымъ валомъ и ровомъ, великимъ *Литовскимъ* Гешманомъ *Саліегою*. Надъ двоими вораши возведены двѣ каменныя крѣпкія башни; и сіе укрѣпленіе было причиною, что несмотря на многія осады, городъ сей никогда взятъ не былъ. Въ немъ находилъся замокъ, принадлежащей дому *Саліеговъ*, *Капопиханской* монастырь, предъ коимъ изрядная площадь, окруженная деревяннымъ строеніемъ, *Греческая* и *Уніатская* церкви деревянные и *Жидовская* школа каменная. Тутъ бывають знашныя двѣ ярманки, на копорыя приѣзжаютъ и изъ *малой Россіи*.

Жителеего составляютъ большею частію *Жида*, которые лучшей торгъ производятъ.

Предѣлы сего уѣзда къ востоку составляютъ рѣки *Проня* и *Сожь*, такъ же *Череховской* уѣздъ, на полдень уѣздъ *Рогачевской*, на сѣверъ



Могилевской, на западѣ рѣка Друць. Въ окружности ево 223 версты. Къ нему принадлежатъ мѣстечки.

1) *Дашковка* небольшое селеніе, на правомъ берегу *Днѣпра*. Въ немъ почтовой домъ по дорогѣ къ *Рогачеву*.

2) *Варналабовъ* на томъ же берегу *Днѣпра* при рѣчкѣ *Лихвъ*. При немъ Греческой монастырь.

3) *Вязма* при *Литовской* границѣ, на лѣвомъ берегу *Друца*, съ одною *Уніатскою* церковію.

4) *Журавичи*, небольшое селеніе на рѣчкѣ *Болотнянкѣ*; въ семъ *Католической* *Канониканской* монастырь и *Жидовская* школа. Купцы шуть собираются 4 раза въ годъ на ярманки.

5) *Гейшинъ*, на правомъ берегу *Сожи* рѣки по дорогѣ въ *Украину*. Въ немъ одна Греческая церковь.

6) *Пролойскъ*, въ 73 верстахъ отъ *Могилева* на правомъ берегу рѣки *Сожа*. Въ немъ есть замокъ, окруженной полисадомъ, 2 *Уніатскія* церкви, почтовой домъ, *Жидовская* школа и торговля лавки; бывають шуть

шупъ и 2 ярманки въ годъ. Недалеко отъ сего мѣстечка при деревнѣ *Лесно* въ 1708 году 28 Сентября побитъ былъ на голову отъ Россійскихъ войскъ *Шведской* корлусъ, подв предводительствомъ генерала *Левенгаулта*.

7) *Новой Быховъ* отъ старова *Быхова* въ 22 верстахъ по обѣимъ сторонамъ *Дибра*. Въ немъ одна *Унѣтская* церковь.

Сверхъ сего къ *Старобыховскому* уѣзду причисляются 64 деревни; во всемъ уѣздѣ жителей 25218 и 1474 *Жиды*.

\* \* \*

### УѢЗДЪ БАБИНОВЕЦКОЙ

Въ немъ городъ *Бабиновичи* отъ *Орши* въ 42, а отъ *Могилева* въ 86 верстахъ, переименованъ изъ села въ 1777 мѣ году, лежитъ на правомъ берегу рѣки *Лучосы*. При немъ находится и пристань товаровъ, вывозимымъ изъ всего *Могилевского* намѣстничества. Нынѣ шупъ одна полько *Греческая* церковь. Жителей въ немъ 66 Христіянъ и 4 *Жиды*, коихъ

коихъ число помянушая пристань безъ сумнѣнїя знашно приумножилъ и приведетъ въ цвѣтущее состоянїе.

Предѣлы сего уѣзда простираются на воспокъ до *Смоленскаго Намѣстничества*, на полдень до *Оршанскаго*, на западъ до *Сеннинскаго*, уѣздовъ, на сѣверъ же до *Полотскаго Намѣстничества*, въ окружности 242 версты. Къ нему принадлежатъ мѣстечки.

1) *Рососна*, въ коемъ одна *Унгатская* церковь.

2) *Любавичи* на рѣкѣ *Березинѣ*. Въ немъ такъ же одна *Унгатская* церковь, и бываетъ ярманка.

3) *Люзна*, на лѣвомъ берегу рѣки *Люшны*, съ одною *Унгатскою* церковью.

4) *Рудня* между озеромъ сообщающимся съ рѣчкою *Березиною*. Въ немъ одна *Унгатская* церковь.

5) *Мижулино* съ одною *Унгатскою* церковью.

Кромѣ

Кромѣ сихъ въ *Бабиновичской* уѣздѣ 36 деревень, а всѣхъ жителей 25,318 и 1222 *Жиды*.

\* \* \*

**УѢЗДЪ КОПЫСКОЙ.**

Въ немъ городъ *Колысь* на лѣвомъ берегу *Днѣпра*. Переименованъ городомъ въ 1777 году изъ привапнаго мѣстечка. Въ немъ естъ церкви *Греческая, Католическая и Уніатская*, пакъ же и *Протестантская*.

Жителеего составляютъ 615 *Христіянъ* и 410 *Жидовъ*. Предѣлы уѣзда его простираются къ востоку до *Орашанскаго* и *Чаускаго*, на полдень до *Могилевскаго*, на сѣверъ до *Сеннинскаго*, пакъ же *Оршанскаго* уѣздовъ, а на западъ до *Литовскихъ* предѣловъ. Въ окружности имѣетъ онъ 193 версты. Къ нему причисляются мѣстечки:

1) *Староселье*, отъ *Могилева* въ 50 верстахъ на лѣвомъ берегу рѣчки *березенки*; въ немъ двѣ *Уніатскія* и одна *Католическая* церковь.

2) *Кохановъ*, отъ *Могилева* въ 67 верстахъ; въ немъ одна *Уніатская*

М

церковь

церковь и почтовой домъ, и шупъ  
раздѣляются дороги на Смоленскъ и  
Санктпетербургъ.

3) Смольяны; въ немъ 3 Уніат-  
скія церкви и Жидовская школа,  
такъ же каменные торговыя лавки.  
При семъ мѣспечкѣ видны развалины  
спараго замка, близъ коихъ сто-  
ящъ Доминиканской монастырь. Въ  
1708 году 3 Августа взявъ шупъ  
былъ Шведской генералъ адьютантъ  
Каниферъ съ корпусомъ, при немъ  
бывшимъ, въ плѣнъ Россійскими  
войсками; и должно думать, что въ  
сіе время разоренъ и замокъ.

4) Обольцы, отъ Могилева въ 85  
вер. на лѣвой сторонѣ рѣки Оболи. Въ  
немъ Уніатская церковь, почтовой  
домъ и Жидовская школа.

5) Толочинъ, отъ Мог: въ 71 вер.  
на Литовской границѣ на лѣвомъ  
берегу Друца. Въ семъ Уніатской  
Базиліанской монастырь, Греческая  
и Уніатская церкви, Жидовская  
школа, почтовой домъ и пшаможня.

Къ уѣзду сему причисляются  
кромѣ мѣспечекъ 36 деревень. Число  
душъ

душъ во всемъ уѣздѣ 25128 Хри-  
стианъ и 1425 Жидовъ.

\* \* \*  
УѢЗДЪ СѢННОЙ

Въ немъ городъ Сѣнной, во 110  
верстахъ отъ Могилева, по Санкт-  
петербургской дорогѣ. Названіе его  
происходитъ отъ озера Сѣнное, при  
коемъ онъ стоитъ. Прежде былъ  
онъ частное мѣстечко, а нынѣ по-  
ложено шуй спростъ крѣпость.  
Въ немъ Католической Францискан-  
ской монастырь, и одна Уніатская  
церковь, Жидовская школа, почпо-  
вой домъ. Жителей его большую  
часть составляютъ Жиды.

Предѣлы его простираются къ  
востоку до Бабнновицкаго, на пол-  
день до Аршанскаго и Колыжскаго  
уѣздовъ, на западъ до Литовскихъ  
предѣловъ, а на сѣверъ до Плот-  
скаго намѣстничества. Въ окру-  
жности ево 220 верствъ. Къ нему при-  
надлежатъ мѣстечки:

1) Островня, отъ Витебска въ  
22½ верстахъ, лежитъ при неболь-  
шемъ озерѣ, имѣющемъ сообщеніе

сѣ *Двиною*. Въ немѣ каменной *Католической* монастырь и деревянная церковь *Доминиканскаго* ордена, и одна *Уніатская* церковь, почтовой домъ, нѣскольکو каменныхъ торговыхъ лавокъ, *Жидовская* школа. Тутѣ бываетъ и ярманка.

*Межовъ* ничего примѣчанія достойнаго въ себѣ не имѣетъ.

Сверхъ сего къ уѣзду *Сѣнинскому* принадлежатъ бз деревни; а во всемъ уѣздѣ душъ мужеска полу 25743 и 656 *Жидовъ*.

\* \* \*

### УѢЗДЪ МСТИСЛАВСКОЙ.

Въ немѣ городъ *МСТИСЛАВЪ* при рѣкѣ *Віохрѣ*, впадающей въ рѣку *Сожь* отъ *Могилева* въ 94, отъ *Чернигова* 333, отъ *Смоленска* 80, отъ *Санктпетербурга* чрезъ *Смоленскъ* въ 854 верстахъ.

Наименованіе означаетъ имя его основателя; и хотя не одинъ былъ *Мстиславъ*, но пять, однако сѣ върояшностію или къ первому, то есть, сыну *ВЛАДИМИРА ВЕЛИКАГО*,

*ЛИКАГО* , которому досталось Княжество *Тму Тараканское* и копорой перевелъ свою столицу въ *Черниговъ*, и побѣдивъ брата своего *Ярослава*, обладалъ всею окольною областію, или къ четвертому *Мстиславу* Князю *Черниговскому*, вступившему на Княжество *Смоленское* въ 1202мъ году, основаніе города *Мстиславля* опносить должно; ибо оба они княжили близъ сего мѣста. Последнее върояніе бытъ должно по тому, что въ *Смоленскихъ* дѣяніяхъ о *Мстиславѣ* упоминается, что въ 1359 году Великій Князь *Литовскій* *Олгердъ* городъ *Мстиславъ*, стоящій подъ *Смоленскимъ*, опорвалъ опъ *Смоленска* и далъ его сыну своему *Скиргайлу*, котораго сынъ, а *Олгердовъ* внукъ, Князь *Юрѣя* принялъ прозваніе Князя *Мстиславскаго*; по томъ перешло сіе Княжество на Князя *Михайла Ивановича Чаславскаго*, взявшаго въ супружество единую *Юрѣя* дщерь Княжну *Юліану*. По сосѣдству его съ *Россією* во время бытія его подъ *Польшею* весьма ча-



сто было оно театромъ войны ; и со временъ Великаго Князя **ЮАННА ВАСИЛЬЕВИЧА** земли Мстиславскаго Княжества были разоряемы ; и по тому Князь **Федоръ Михайловичъ Мстиславскій** въ 1526 году , отступя отъ Польши , поддался Великому Князю *Россійскому* **ВАСИЛЮ ИВАНОВИЧУ** со всѣмъ своимъ Княженіемъ ; но паки опошелъ къ *Польшѣ*. Въ 1569 году Княжество *Мстиславское* превращено было въ воеводство. Въ 1653 *Росіянне* опровергли его укрѣпленія и предали мечу жишелей. Въ 1708 году *Россійскія* войска , спараяся пресѣчь путь къ своимъ предѣламъ , *Шведскому* войску много въ сей странѣ сдѣлали опустошенія.

Сей древній и *Россіяднами* основанный городъ , претерпѣвъ шликія пораженія и перемѣны , паки благодѣтельною рукою **ВЕЛИКІЯ ЕКАТЕРИНЫ** возобновляется. Отъ старинныхъ же его оспашковъ укрѣпленія и слѣды исчезли ; и гдѣ былъ валъ и ровъ , тамъ малыя поль-

ко устроены хижины. Въ прочемъ  
 есть въ немъ огромная *Езуитская*  
*коллегія*, монастыри *Бернардинской*  
 и *Кармелитской*, 6 *Греческихъ* церк-  
 вей, одна *Унитская* и *Жидовская*  
 школа, да въ города 1 монастырь  
*Греческой* деревянной, домовъ 565  
 какъ *Шляхетскихъ*, такъ и обыва-  
 тельскихъ, да 118 *Жидовскихъ*. Жи-  
 телей его составляютъ 858 мѣщанъ  
 и купцовъ и 521 *Жидъ*. Въ городѣ  
 бывающъ въ годѣ двѣ ярманки.

Гербъ княжества въ красномъ по-  
 лѣ серебряной всадникъ въ панцирѣ,  
 имѣющей на шлемѣ бѣлое спрѣсоу-  
 вое перье. Предѣлы уѣзда его про-  
 стираются къ востоку до *Смолен-*  
*скаго Намѣстничества*, на полдень  
 до *Климовицкаго* и *Череховскаго*, на  
 западъ до *Чаускаго*, на сѣверъ до *Ор-*  
*шанскаго уѣздовъ*. Въ окружности  
 всего уѣзда 190 верстъ. Къ нему  
 принадлежатъ мѣстечки :

1) *Кадинь*, въ коемъ одна *Гре-*  
*ческая* церковь.

2) *Татарскъ*, такъ же съ одною  
*Греческою* церковью. Оба сѣи мѣстеч-

ки

ки лежатъ при границѣ Смоленскаго Намѣспничества; на правой споронѣ рѣчки *Городни*; и въ нихъ бывають по одной въ годъ ярманкѣ.

3) *Шамово* на развилинѣ двухъ рѣчекъ, которыя соединясь въ рѣчку *Руху* впадаютъ въ рѣку *Быстру*. Въ немъ *Уніатская* церковь и почтовой домъ; бывають такъ же и ярманка.

4) *Монастырщина*, на лѣвой споронѣ рѣки *Віохры*, съ одною *Уніатскою* церковью; въ немъ бывають также ярманка.

5) *Маславичи* на рѣкѣ *Сожѣ* при *Смоленской* границѣ. Въ ней одна *Уніатская* церковь и бывають ярманка.

6) *Петровичи*, въ двухъ миляхъ отъ *Смоленской* границы. Въ немъ одна *Уніатская* церковь.

Кромѣ сихъ къ *Мстиславскому* уѣзду принадлежатъ 79 деревень. Жителей во всемъ уѣздѣ 25452, да 1311 *Жидовъ*.

\* \* \*

УѢЗДЪ

## УѢЗДЪ ЧЕРИКОВСКОЙ.

Въ немъ городъ Чериковъ, на правомъ берегу рѣки Сожи, отъ Мстислава въ 58 верстахъ. При немъ Шведскій Король *КАРЛЪ XII* покушался переправиться чрезъ Сожъ. Составлялъ онъ прежде приватное мѣстечко, но въ 1775 году переименованъ городомъ и въ 1777 подтвержденъ. Въ немъ жителей 712 мѣщанъ и 194 *Жидовъ*.

Предѣлы его къ востоку сходящяся съ *Климовицкимъ*, на западъ съ *Выховскимъ* и *Чаусовскимъ* уѣздами, на полдень съ частію *Кіевской* Губерніи и съ уѣздомъ *Рогачевскимъ*, а на сѣверъ съ *Мстиславскимъ*.

Къ нему причисляются мѣстечки:

1) *Кричевъ*, въ 32 вер, отъ Мстислава на правомъ берегу Сожи, по обѣимъ сторонамъ рѣки *Кричевки*; имѣетъ небольшой замокъ, окруженный полисадомъ и рвомъ, 5 *Греческихъ* церквей и 3 *Унгатскихъ*, *Католической* монастырь, *Жидов-*

скую школу и почтовой домъ. Въ немъ много зажиточныхъ купцовъ и хорошихъ ремесленниковъ.

2) *Малятичи*, на рѣчкѣ *Полирочной*, съ одною *Уніатскою* церковью.

3) *Краснололь* на лѣвой сторонѣ рѣчки *Туріи*. Въ немъ одна *Уніатская* церковь, и бывають 4 ярманки въ году.

Кромѣ сихъ къ сему уѣзду причисляются 70 деревень; а во всемъ уѣздѣ 25199 Христіанъ, да 1358 Жидовъ.

\* \* \*

#### УѢЗДЪ КЛИМОВИЦКОЙ.

Въ немъ *Климовичи*, отъ *Могилева* во 127, отъ *Мстислава* 52, отъ *Малороссійской* границы въ 30 верстахъ. Онъ переименованъ городомъ изъ села въ 1777 году. Въ немъ одна *Уніатская* церковь. Жителей его составляютъ 253 мѣщанина и 6 Жидовъ.

Къ нему принадлежатъ мѣстечки:

1) *Лазовица*, на правой сторонѣ рѣчки *Лсбжи*. Въ немъ *Уніатская* цер-

церковь, Езуитской монашхры, и бываешъ тушъ ярманка.

2) Милославичи, на рѣкѣ Илуты, съ одною Греческою и одною Уніатскою церковьюю.

3) Родня. Въ немъ одна Уніатская церковь.

4) Шумлячи, на рѣкѣ Шумлячи при Смоленской границѣ; въ немъ 1 Уніатская и 2 Католическія церкви; бываешъ также въ годъ двѣ ярманки.

5) Хотимскъ, при рѣкѣ Бесѣди. Тушъ 1 Греческая и 1 Уніатская церковь.

6) Бѣлынковичи, въ двухъ миляхъ отъ предѣловъ Кіевской Губерніи, по лѣвую сторону рѣки Бесѣди. Въ немъ 2 Уніатскія церкви.

7) Студенець, съ одною Уніатскою церковьюю.

8) Нѣгинь, на лѣвой сторонѣ рѣчки Жадунки. Въ немъ 1 Уніатская церковь.

9) Михайловъ, на той же сторонѣ рѣчки Жадунки, гдѣ одна Уніатская церковь.

10) *Костюховичи*, на правой стороне рѣчки *Жадухи*. Въ немъ и *Уніатская* церковь, а въ году бывающъ двѣ ярманки.

Изъ деревень къ сему уѣзду принадлежатъ 36. Число всѣхъ въ уѣздѣ жителей 25139 Христіанъ и 1441 *Жидъ*.

\* \* \*

### УѢЗДЪ РОГАЧЕВСКОЙ.

Въ немъ городъ *Рогачевъ*, на правомъ берегу *Днѣпра*, близъ устья рѣки *Друца*, во 102 отъ *Могилева*, а отъ *Чернигова* въ 249 верстахъ.

Сей есть пограничной городъ *Могилевскаго Намѣстничества*. Прежде былъ онъ частнымъ мѣстечкомъ и въ 1772 переименованъ городомъ.

Онъ имѣетъ небольшой замокъ на возвышенномъ мѣстѣ, обнесенной землянымъ валомъ и полисадомъ; и для сего отъ природы пруднаго мѣстоположенія опредѣлено сдѣлать порядочное укрѣпленіе. Нынѣшнее его строеніе маловажно, одна *Греческая* и двѣ *Уніатскія*

атскія церкви и Католическая плебанія, шакже почтовой домъ. Жителей его соспавляютъ 250 мѣщанъ и 76 *Жидовъ*. Уѣздъ его къ востоку сопредѣленъ съ *Кіевскою Губерніею*, на полдень съ *Бѣлицкимъ*, на сѣверъ съ *Быховскимъ* и *Череховскимъ* уѣздами, на западъ соспавляютъ его предѣлы рѣки *Днѣлръ* и *Друць*. Въ окружности ево 407 верстѣ. Къ нему причисляются слѣдующія мѣстечки :

1) *Свержинъ*, на лѣвомъ берегу *Днѣпра*. Въ немъ 1 *Уніатская* церковь.

2) *Корма*, на лѣвомъ берегу рѣчки *Корменки*, впадающей въ *Сожь*. Въ семъ *Уніатская* церковь 1 и почтовой домъ.

3) *Чечерскъ*, на правомъ берегу рѣчки *Чечоры* впадающей въ *Сожь*. Въ немъ 3 *Уніатскія* церкви, *Католичкой* монастырь, *Жидовская* школа и почтовой домъ ; бываетъ шакъ же разъ въ году и ярманка.

4) *Шерстинъ*, пониже *Чечерска*, на правомъ берегу *Сожа* съ 1 *Уніатскою* церковью.



Кромѣ сихъ къ *Рогачевскому* уѣзду приписано 39 деревень. Всѣхъ жишелей въ семъ уѣздѣ 25054 Христіанъ и 1178 *Жидовъ*.

\* \* \*

**УѢЗДЪ БѢЛИЦКОЙ.**

Въ немѣгородѣ *Бѣлицы*, отъ *Рогачева* чрезъ *Чечерскъ* во 121 верстѣ, лежащей между рѣками *Сожемъ* и *Днѣпромъ*, отъ первой въ 35, а отъ послѣдней въ 25 верстахъ. Городомъ изъ села переименованъ въ 1777 году. Въ немъ одна *Греческая* церковь. Жишелей его составляютъ 231 мѣщанинъ и 4 *Жида*.

Уѣздъ сей граничитъ на востокъ и полдень съ *Кіевскою* губерніею, съ западу отдѣляется рѣкою *Днѣпромъ* отъ *Литвы*, съ сѣвера *Рогачевскимъ* уѣздомъ. Въ окружности ево 315 верстѣ.

Причисленные къ нему мѣстечки слѣдующія :

- 1) *Гомель*, въ 210 верст. отъ *Могилева*, на правомъ берегу рѣки *Сожа*. Въ немъ есть замокъ земляной, обнесенной полисадомъ, 3 *Греческія*

ческія церкви, і Уніатская і і пле-  
банія Католическая, почіновою домъ  
и каменный магазинъ, раскольничья  
слобода и ихъ молищенной храмъ;  
бывающъ въ немъ шакъ же 2 яр-  
манки, и жители нарочито за-  
жишочны.

2) *Вѣтка*, на лѣвой сторонѣ Со-  
жа. Въ немъ раскольничей мона-  
шпырь, и бывающъ въ году ярман-  
ка.

3) *Носовичи*, на правомъ берегу  
рѣки *Ути*, впадающей въ *Сожъ*. Тутъ  
одна *Уніатская* церковь.

4) *Халчъ*, на правомъ берегу *Сожа*.  
Въ немъ бывающъ шакже неболь-  
шая ярманка.

5) *Радога*, на правомъ же берегу  
*Сожа*, въ коемъ *Католической* мона-  
шпырь.

6) *Антоновичи*, на рѣчкѣ впадаю-  
щей въ рѣку *Уть*. Тутъ одна *Уніат-*  
*ская* церковь.

Сверхъ сего къ сему уѣзду при-  
писано 65 деревень; всѣхъ въ уѣз-  
дѣ жителей 25579 Христіанъ и 1141  
Жидѣ.

Такимъ

Такимъ образомъ предѣлы *Могилевскаго* намѣспничества отъ сѣвера сходящяся съ предѣлами *Полотскаго* и *Смоленскаго* Намѣспничествъ, отъ востока съ частію *Смоленскаго* уѣзда, *Бѣлогородской* провинціи, и *Кіевской* губерніи, съ оною же и отъ юга, а съ западной рѣки *Друць* и *Литва* ихъ опредѣляютъ. По наблюденіямъ астрономическимъ Намѣспничество сіе начинается въ  $51^{\circ} 48'$  и кончится въ  $55^{\circ} 17'$  сѣверной широты, долгоша же, щипая отъ 1го меридіана, начинается въ 47 и кончится въ 50.

Знаимѣйшія въ *Могилевѣ* рѣки суть *Сожь* и *Днѣлрѣ*. *Днѣлрѣ* выходитъ изъ *Смоленска* за 150 верспъ выше онаго. Течетъ большею частію отъ сѣвера къ югу многими излучинами, мимо *Дорогобужа*, *Смоленска*, *Орши*, *Могилева*, *Рогачева*, *Кіева*, *Кременчуга* и пр. и вливается въ *Черное море* между *Кибуриномъ* и *Очаковымъ*, сдѣлавъ предъ устьемъ заливъ *Лимаъ* около 60 верспъ длиною, шириною же мѣстами въ

2, 4 и даже до 10 верстѣ; у Могилева въ поперешникѣ имѣетѣ отъ 40 до 50, а около Польскаго мѣстечка Лоево, гдѣ Сожь, и повыше Друцѣ впадаетѣ, отъ 80 до 100 сажень.

Въ низу есть 13 большихъ пороговъ, проспирающихся почти на 60 верстѣ. Вода въ немѣ по иловашоу дну не здорова. Онѣ рыбенѣ и при Могилевѣ ловящя въ немѣ небольшіе осетры, сомы, щуки, окуни, лещи, налимы, лини, караси, плотва, насыри, лискуны, или столбцы, болтни, вьюны и мироны; но вся Днѣлровская рыба не здорова, а особливо мироны, коихъ икра и вся внутренность опасныя рвоты причиняютѣ. Въ прочемѣ Днѣлрѣ въ Могилевскомѣ Намѣстничествѣ въ межень такѣ мѣлокѣ бываетѣ, что большія суда никакѣ по немѣ ходитѣ не могутѣ. Весеннимѣ временемѣ на оплогія мѣста далеко всходитѣ и пошопляетѣ окрестныя луга; что и во время великихъ дождей бываетѣ.

О

Сожь

Сожъ вершины свои имѣетъ въ Смоленскомъ же Намѣстничествѣ при Хиславичахъ и пропекши чрезъ Могилевское Намѣстничество соединяется съ Днѣлромъ ниже Рогачева при Польскомъ мѣстечкѣ Лоевъ. Рѣка сія глубже Днѣлра, а особливо отъ соединенія съ нимъ рѣкѣ Виохры, Войчасы и Прони, взявшей въ себя немалыя же рѣки Басю и Ресту, копорыя всѣ впадаютъ въ него съ правой стороны; съ лѣвой же вливаютъ въ него свои воды рѣки Остръ и Бесѣдъ, и отъ сихъ послѣднихъ Сожъ во всякое время бываетъудоходенъ. Дно Сожа большею частію песчаное, и по тому вода въ немъ чище и здоровѣе; да и самая рыба крѣпче и вкусняе; и сіи по двѣ рѣки, копорыя облегчаютъ поргъ съ Ригою не только Могилевскаго Намѣстничества, но и части малой Россіи, какъ по полку Стародубскаго. Всѣ произведенія по Сожу везутъ въ низъ, откуда вышедъ въ Днѣлръ тянутся въ верхъ до вышесказаннаго мѣстечка Дубровны,

бровны, отъ коего лѣса перешаски-  
вають зимнимъ временемъ до *Баби-*  
*новича*, въ 42 верстахъ отъ *Дубровны*  
отспоящаго, и сплавають весною  
по рѣкѣ *Лучосѣ*, впадающей въ *Дви-*  
*ну* пониже *Витебска* какъ выше ска-  
зано.

Земли *Могилевскаго Намѣстниче-*  
*ства* хлѣбородиѣ *Полотскаго*; онѣ  
открыты, большею частію песчано-  
иловатыя, мѣстами глинисты, а  
мѣстами и песчаны, но большихъ  
песковъ мало; въ прочемъ повсюду  
земля пребуетъ удобренія; угод-  
женнаяжь родитъ обильно рожь,  
овесъ, ячмень, пшеницу, просо, ко-  
нопли, которыя съ особливымъ  
сѣютъ раченіемъ, и льняное сѣмя.  
Съ присовокупленія сей области къ  
*Россіи* земледѣліе въ немъ весьма  
умножено. Въ 1777 мѣ году въ по-  
сѣвѣ хлѣба было въ *Могилевскомъ*  
*Намѣстничествѣ* съ лишкомъ сто  
тысячъ четвертей болѣе прежнихъ  
лѣтъ.

Лѣсами Намѣстничества сіе, кро-  
мѣ *Мстиславской* округи, избыто-

чествуешъ ; лучшежь лѣса нахо-  
 дяшся въ Чечерскомъ уѣздѣ и по  
 всему Сожу со впадающими въ него  
 рѣчками; не мало оныхъ лѣсовъ на-  
 ходишся и по рѣкѣ Друцу. И въ  
 сихъ по лѣсахъ лучшія находящи-  
 ся мачтовья деревья. Сверхъ боро-  
 выхъ мѣстѣ , дающихъ мачтовья  
 деревья , всѣ поемныя около рѣкѣ  
 пади особливо же Сожа и другихъ  
 въ него впадающихъ насажены  
 дубомъ , годнымъ на корабельное  
 строеніе , которыя съ прочими  
 опускаются въ Ригу. Какъ въ  
 сихъ , такъ и другихъ лѣсахъ не  
 мало растеть липы , по чему и  
 пчельные рои въ Бѣлоруссїи обиль-  
 ны. Пчельники ихъ двоякаго рода,  
 или обыкновенные въ садахъ и  
 огородахъ ульи, или пасѣки, ш: е:  
 борши. Послѣдній родъ пчеловод-  
 ства хотя не столько пребуешъ  
 присмотру , и по ихъ примѣшамъ  
 обильнѣе приноситъ медъ ; но съ  
 другой стороны невозвращной дѣ-  
 лаетъ ущербъ лучшимъ дубовымъ  
 и сосновымъ деревьямъ.

Лѣса

Лѣса служатъ имъ и другою вы-  
 годою ; береза даетъ деготь , со-  
 сна и ель смолу ; кленъ , вязъ , илемъ и  
 грабъ , гердѣ-ашъ ; прочія же ли-  
 сповыя деревья обыкновенной по-  
 пашъ. Пологая земля во всей Бѣ-  
 лорусси лучшихъ металловъ не  
 обѣщаетъ ; напрошивъ же того же-  
 лѣзною рудою повсюду обилуетъ.  
 Руда сѣя разбросана гнѣздами по  
 низменнымъ мѣстамъ и болошамъ  
 подъ слоемъ турфянымъ иногда не  
 глубже отъ поверхности з фузовъ:  
 случается, что по выняпши непол-  
 сшаго руднаго слоя, находятъ ино-  
 гда и другой рудной слой, отдѣ-  
 ленной отъ перваго турфяною же  
 землею, въ шолщинѣ околосажени  
 имѣющею , копорой и шолще пре-  
 жняго бываетъ ; далѣе рыть пре-  
 нятспвуетъ вода: но глубокіе рвы  
 сѣе неудобство легко отвратить  
 могутъ, шѣмънаипаче, что въ мяг-  
 кой землѣ дѣлать ихъ не трудно.  
 Самая руда, какъ и всѣ болошныя  
 руды, исполнена ноздрей, мягка, въ  
 опломѣ черновапа, блестяща и испе-



щрена желшою охрою. Подъ слоями ее часто попадаеися синяя земля, у минералоговъ подъ именемъ *желѣзнаго цвѣта* извѣстная, которая на синей крухмалѣ походитъ, и которую съ пользою въ краски употребить можно; кромѣ сей попадающагося слою охры на *Неаполитанскую желтуху* похожіе, кои равнымъ образомъ въ красильномъ дѣлѣ могутъ имѣть мѣсто.

И сія то есть обильнѣйшая рудная матерія во всей *Бѣлоруссіи*; но *Жидовское* незнаніе, въ рукахъ коихъ рудные заводы находящяся, производитъ изъ нее одно крушное и сырое желѣзо, да и самыя ихъ заводы болѣе на кузницы, нежели на доменные печи походятъ. Словомъ: они только переводятъ лѣсъ и портятъ руду. Иначе отъ нихъ могла бы *Бѣлоруссія* собственнымъ довольствоваться желѣзомъ.

Другой способъ *Жидамъ* переводить лѣса подающъ поводъ стѣклянные заводы, въ коихъ одно самое низкое и зеленое стекло выплавляется.

Гли-

Глиниспыми породами Намѣспни-  
чество сіе обильно. Въ берегахъ *Сожи*  
по разнымъ мѣспамъ еспь весьма мно-  
го бѣлой и вязкой глины, годной на  
лучшія ушвари. Каменными же про-  
изведеніями не повсюду снабжена;  
однако около *Орши* и *Дубровны* въ  
довольномъ количествѣ находит-  
ся дробной известной камень, изъ  
коего шутъ и небольшіе *Днѣпров-*  
*скіе* соспавлены пороги.

По обширнымъ лѣсамъ *Бѣлоруссіи*  
довольно водитсѣ звѣрей; но нѣтъ  
никакихъ опмѣнипыхъ. По рѣч-  
камъ впадающимъ въ *Сожъ* и въ дру-  
гихъ мѣспамъ бывають *собры*; шамъ  
бьють и лучшихъ *медвѣдховъ*. *Бѣл-*  
*ка Бѣлоруская* красновата и низко-  
шерспна; хорьки же напрошивъ шо-  
го добропны, нарочито черны и пу-  
шиспы; *россомахи*, соспавляющія  
украшеніе *Жидовскихъ* *малахаевъ*,  
почти всѣ выведены.

Къ довольному скошоводспву *Бѣ-*  
*лоруссіи* имѣетъ всѣ выгоды; низ-  
менные мѣспа около озеръ, рѣкъ и  
множеспва рѣчекъ, на коихъ вездѣ  
безпорядочныя построены прежде  
были

были мельницы, соспавляющѣ па-  
жиши и обильные правую луга,  
которыя нынѣ осушеніемъ бо-  
лошѣ и расчищеніемъ кустарни-  
ковъ приумножены и приумножа-  
ются. На нихъ прозябающѣ, хо-  
пя обыкновенныя, но здоровыя сѣ-  
нокосныя растѣнія.

И сіи по сущѣ главнѣйшія про-  
изведенія *Могилевскаго Намѣстни-*  
*чества*; по чему и торгъ его какъ и  
*Полотскаго* одинаковъ, сѣ шѣмъ раз-  
личіемъ, что Могилевское во всемъ  
обильнѣе, значнѣйшей имѣетъ и  
торгъ. Кромѣ *Рижскаго* порша, снаб-  
дѣваетъ *Бѣлоруссію* и безлѣсную  
*Малороссію*. Товары его, о коихъ  
и при *Могилевѣ* упомянуто, отпра-  
вляющіяся также до *Мемеля* и *Гдан-*  
*ска*, откуда привозятъ купцы тор-  
говыхъ *Бѣлорусскихъ* городовъ са-  
харъ, кофій, шобакъ, разныя вины,  
сукна, шелковыя матеріи и соль.

Отъ сихъ главныхъ торговъ  
зависятъ ихъ внутреннія поржища  
или ярманки, на коихъ выключая  
немногихъ значнѣйшихъ мѣстеч-  
екъ, какъ на пр: *Шклова* и *Ста-*  
*раго Выхова*, куда и изъ другихъ  
окольныхъ странъ сбѣзжаются  
куп-

купцы; торгуютъ домашними избытками, произведеніями и мѣлочными товарами.

*Возвратный луть изъ Могилева въ С. Петербургъ лежитъ чрезъ Смоленское Намѣстничество.*





**СМОЛЕНСКОЕ НАМѢСТНИЧЕСТВО.**

**СМОЛЕНСКЪ**

Намѣстнической городъ при рѣ-  
кѣ Днѣлрѣ, отъ С. Петербурга чрезъ  
Нарву, Исковъ и Великія Луки въ 839, а  
чрезъ Новъ городъ 777, отъ Москвы же  
въ 364 верстахъ.

Перь-

Первое его начало показать трудно; но извѣстно только, что въ старину состоялъ онъ подъ Кіевомъ. **ВЛАДИМИРЪ ВСЕВОЛОДОВИЧЪ МОНОМАХЪ** далъ оной спаршему своему сыну *Мстиславу*; и съ сего времени Смоленскъ имѣлъ собственныхъ Князей своихъ. По смерти **МОНОМАХА** княжилъ въ Кіевѣ *Мстиславъ*, а сынъ его *Ростиславъ* оспался на Смоленскомъ Княженіи. Съ 1279 по 1293 княжилъ *Бедоръ Ростиславичъ*.

Въ 1287 году Князь *Романъ Брянскій* осаждалъ его щещно. Въ 1334 приходилъ къ нему съ ополченіемъ Князь *Димитрій Брянскій*. Въ 1339 году Смоленскія окрестности разоряемы были Татарами соединившимися съ *Переславлянами* и войскомъ Великаго Князя **ИВАНА ДАНИЛОВИЧА**. Въ 1356 Литовской Князь *Олгердъ* воевалъ Смоленскъ и Князя *Василія Смоленскаго* половилъ. Въ 1359, при владѣніи *Святослава*, *Олгердъ* паки приступалъ къ Смоленску. Въ 1378 *Олгердъ* въ пре-

шій разъ приходилъ къ Смоленску.  
 Послѣ сего Смольяне великія бѣдъ  
 ствiя въ Мстиславской округѣ причи-  
 нили, но ошѣ Литвянъ поражены были  
 и въ Смоленскѣ по ихъ волѣ поса-  
 жденъ былъ на Княженіе Юрѣя Свя-  
 тославичъ. Въ 1396 году, по несогла-  
 сію и измѣнѣ Смоленскихъ Боярѣ,  
 взявъ былъ въ первой разѣ Смоленскѣ  
 Литовскимъ Княземъ Витовтомъ,  
 которой и посадилъ своихъ Намѣст-  
 никовъ. Но по разбитіи его Татарами  
 взошелъ паки на Смоленское Княже-  
 ніе въ 1401 году Князь Юрѣя Свято-  
 славицъ. Въ 1402 Витовтъ паки при-  
 ходилъ къ Смоленску, но щещно.  
 Въ 1404 году щещичное было его  
 щещное на Смоленскѣ покушеніе.  
 Но въ ошущствіе Князя Юрѣя Свято-  
 славица преданъ былъ сей городъ Ви-  
 тофту; и съ сего времени Смоленскѣ  
 остался въ рукахъ Литовскихъ по  
 1514 годѣ, въ которой Великій  
 Князь **ВАСИЛІЙ ИВАНОВИЧЪ** оной  
 паки возвратилъ Россіи. Въ 1535 го-  
 ду приходили къ нему Литовцы, но  
 съ пошерею были прогнаны. Въ пра-  
 вленіе

вление Государя Царя **ФЕДОРА Ю-АННОВИЧА** положены были первыя основанія *Смоленскому* каменному укрѣпленію **ГОДУНОВЫМЪ**; а совершены и приумножены въ Царствованіе **ГОДУНОВА** въ 1599 году. Въ 1654 году взявъ былъ сей городъ *Польскимъ* *Королемъ* *Сигисмундомъ*, въ смущенныя для *Россіи* времена, а въ 1654 возвращенъ паки Государемъ Царемъ **АЛЕКСѢЕМЪ МИХАЙЛОВИЧЕМЪ** какъ выше упомянуто. По 1775 годъ былъ онъ Губернскимъ городомъ, а съ сего года учреждено въ немъ Намѣстническое правленіе. Гербъ княжества: въ полѣ серебряномъ пушка черная на станкѣ и колесахъ черныхъ, на коפו-рой сидитъ жолна.

Собственно называемой *Смоленскъ* построены по древнему роду положенія городовъ, большею частью на косогорѣ лѣваго *Днѣпровскаго* берега; отъ сего и въздѣ въ него отъ *Днѣпра* затрудни-ленъ. Огражденъ онъ высокою ка-менною стѣною, въ окружности не



съ большимъ 7 верстѣ имѣющею, которая съ полевую сторону подкрѣплена *внѣшнею крутостію* и полисадомъ. Въ ней для исторіи примѣчанія достойны *Шениъ* и *Королевской проломы*.

Другое земляное регулярное укрѣпленіе находится на правомъ берегу *Днѣпра*; и для ихъ соединенія сдѣланъ чрезъ *Днѣпръ* деревянной на рѣжахъ мостъ. Въ *Смоленскѣ* публичнаго строенія при монастыря, и 16 церквей; изъ коихъ какъ огромностію, такъ и внутреннимъ украшеніемъ знаменипа соборная церковь; при которой и домъ *Смоленскаго* Епископа. При вѣздѣ въ городъ отъ *Днѣпра* въ право находится глубокой буеракъ, наполненной садами, изобилующими плодовитыми деревьями, которыми *Смоленскъ* хвалиться можетъ. Въ прочемъ какъ въ городѣ, такъ и въ слободахъ, по правому берегу расположенныхъ, строеніе все, выключая канцелярію, провинтской магазинъ и нѣсколькихъ лавокъ, деревянное. *Смо-*

Смоленское купечество не безза-  
 житочно. Купцы кромѣ городскаго  
 порту, купечествуютъ и съ Ригю,  
 шуда оппускаютъ пеньку и хлѣбъ,  
 опвозя оныя на Порѣченскую при-  
 спань, находящуюся на рѣкѣ Каслѣ,  
 соединяющейся съ Двиною при горо-  
 дѣ Сюражѣ, по которому пути рав-  
 нымъ образомъ привозятъ и въ Ригѣ  
 Покупаемые товары и оныя распро-  
 даютъ какъ въ Смоленскѣ, такъ и въ  
 окольныхъ мѣстахъ. Въ городѣ есть  
 и кожевныя заводы. Изъ рукоме-  
 сленныхъ же людей самыя нужные.  
 За городомъ чулошная и бумажная  
 фабрика; первая въ 3 хѣ, а другая  
 въ 5 ти верстахъ. Днѣлрѣ подѣ  
 Смоленскимъ не широкъ и гесьма  
 мѣлокъ, такъ что въ межень и  
 мѣакія суда съ нуждою по немъ  
 ъздятъ. Вода въ Днѣлрѣ шумѣ му-  
 пняе, нежели въ Могилевѣ. Въ немъ  
 тѣ же ловятся и рыбы, но въ мень-  
 шемъ количествѣ. Лучшая опѣ Днѣ-  
 лра въ Смоленскѣ выгода та, что  
 изъ верховья онаго снабжаютъ Смо-  
 ленскѣ лѣсомъ, коего округъ боль-  
 шею частію безлѣсенъ. При-

Прилегшія къ Смоленску мѣста нарочито возвышены ; но всѣ сїи возвышенія состоятъ изъ глинистыхъ слоевъ, такъ что и въ глубокихъ буеракахъ, коими онѣ окруженъ, какъ на примѣрѣ въ буеракѣ *Дурнымъ ровомъ* называемомъ , ничего кромѣ глинистыхъ слоевъ не видно. Въ семъ же буеракѣ находится и баснословной колодезь, подъ именемъ колодца *Трехъ Братьевъ*.

Хлѣбной урожай бываетъ нарочитой ; и въ уѣздѣ *Смоленскомъ* сѣютъ пшеницу, рожь, ячмень, овесъ и гречу ; но всѣ пашни требуютъ довольнонаго удобренія.

Въ лѣсахъ *Смоленскаго Намѣстничества* водятся всѣ тѣ звѣри, о коихъ сказано при *Лсковѣ*.

\* \* \*

### ДУХОВЩИНА

*Городъ*, разстояніемъ въ 51 верстѣ отъ *Смоленска*. Прежде былъ онъ волосною, а въ 1775 году сдѣланъ городомъ.

\* \* \*

ВЕ-

## ВЕЛИКІЯ ЛУКИ.

Городъ Псковскаго Намѣстничества, отъ Пскова въ 230, отъ Смоленска въ 248, а отъ Новагорода въ 395 верстахъ.

Откуда названіе Великихъ Лукъ происходитъ, съ точностію сказать не можно; можетъ быть отъ излучистаго печенія рѣки Ловати, на которой онъ стоитъ; да и время его построения такъ же не довольно объяснено. Въ Россійскихъ же лѣтописцахъ упоминается о немъ слѣдующее:

Святославъ Ростиславичъ, внукъ Мстиславовъ, будучи впрочемъ въ Новъ городъ въ 1166 году поѣхалъ изъ онаго въ Великія Луки; но Новогородцы отпуда его выгнали, и городъ вскорѣ попомъ былъ выжженъ. Въ 1478 году Новогородцы хотѣли уступить великому Князю ИВАНУ ВАСИЛЬЕВИЧУ 10 волостей, да два города, Великія Луки и Заболочъ и пр: послѣ кончины Царя ЮАННА ВАСИЛЬЕВИЧА въ 1590 и 1591 году Великія Луки находили-

Р

ся

ся въ рукахъ Польскаго Короля Стефана. Въ 1611 былъ разоренъ Литовцами, вырубленъ и выжженъ, и стоялъ о лѣтъ пустъ.

Нынѣшнее Великолуцкое селеніе разположено по обоимъ берегамъ рѣки Ловати, протекающей по срединѣ города; на лѣвомъ ея берегу по теченію сдѣлана земляная крѣпость съ бастіонами и окружена полисадомъ.

Въ крѣпости сей при церкви, изъ коихъ соборная каменная. Сверхъ оныхъ въ сей части города находящяся три каменныя церкви и 1 деревянная.

Селеніе на правомъ берегу Ловати называется Посадъ. Въ немъ при церкви каменныя и дѣвичей монастырь съ деревянною церковью.

Въ верстѣ отъ города въ низъ по Ловати на берегу стоить монастырь мужеской, построеной еще въ древнія времена и обнесенъ каменною оградю. Объ части города соединены деревяннымъ мостомъ, при коемъ безъ всякой площади  
дѣй-

дѣйствуетъ мучная мельница. Въ прочемъ все строеніе въ городѣ деревянное.

Купечество *Великолукское* не весьма зажиточно, однако въ городѣ есть довольно кожевенныхъ фабрикъ, съ коихъ юфть и другія кожи идутъ въ *Санктпетербургъ*; а изъ уѣзду привозятъ они ленъ и пеньку.

*Великолукской* уѣздъ урожаемъ хлѣба хвалятся не можетъ, глинистыя, песчаныя и болопистыя мѣста пребудутъ рачительнаго удобренія и обработыванія; лѣсами хотя онъ наполненъ, но деревья больше листовыя, а хвойныхъ мало; въ коихъ и водятся обыкновенныя сѣверной странѣ звѣри.

Не малыя рѣки, сквозь *Великолукской* уѣздъ протекающія и озера предлагаютъ ловцамъ прибыльное упражненіе; въ нихъ заходятъ и лохи, а въ рѣкѣ *Насѣ* изрѣдка, какъ сказываютъ, въ раковинахъ находятъ жемчугъ.

Главнѣйшею рѣкою *Великолукскаго* уѣзда почитаютъ надобно са-

мую *Лосву*. Вершины она свои взяла въ *Полотскомъ Намѣспничествѣ*, и пропекши *Великолущкой*, *Холмской* и *Староруской* уѣзды, вливается въ озеро *Ильмень*. По ней изъ *Великихъ Лукъ* ходящъ водовики до *Нова города* и *Санктпетербурга*, съ грузомъ до 400 пудъ; но въ межень она сполько поднятъ не можетъ. Пониже города въ 10 верстахъ начинающа по ней пороги, коихъ числомъ болѣе 50. Главнѣйшіе изъ оныхъ длиною по верстѣ, а другіе менше, и перерывая по мѣстамъ продолжаются до 200 верстъ. Плишней камень и въ семъ мѣстѣ сдѣлалъ преграду; ибо въ межень проѣздъ черезъ пороги, хотя въ прочемъ оплогіе, дѣлается труднымъ, а не рѣдко и вреднымъ. Въ *Ловатѣ* довольно всякой чешуйчатой рыбы, ловятся также и *сомы*.

\* \* \*

### ПОРХОВЪ

Городъ *Псковскаго Намѣспничества* при рѣкѣ *Шалонѣ*, впадающей въ озеро *Ильмень*, отъ *Санктпетербурга*

бурга въ 336, отъ Пскова въ 80, а отъ  
Нова города во 150 верстахъ.

Сосѣдство его съ Новымъ горо-  
домъ увѣряетъ, что онъ Новогород-  
цами построенъ, хотя о семъ еще  
не приведены достовѣрныя свидѣ-  
тельствва. Въ лѣтописцахъ же упо-  
минается о немъ, что онъ въ 1346  
году осаждаемъ былъ Литовскимъ  
Княземъ Олгердомъ, но откупился.  
Въ 1387 году Новогородцы оградили  
его каменною стѣною. Въ 1404 го-  
ду данъ онъ былъ съ другими горо-  
дами Князю Юрью Святославичу Смо-  
ленскому. Въ 1428 осаждаемъ былъ  
Литовскимъ Княземъ Витовтомъ.  
1611 взятъ былъ Шведами, но по за-  
ключеніи мира въ 1617 паки возвра-  
щенъ.

Порховъ лежитъ на нарочито  
возвышенномъ мѣстѣ, окруженъ  
каменною стѣною около полувер-  
сты съ 4ю башнями. Въ нутри  
сей крѣпости есть церковь, да внѣ  
оной другая, обѣ деревянныя.

Жители сего города большею  
частію обращаются въ черной ра-  
ботѣ.



Но сколь городъ сей не знаменитъ своимъ соспоянїемъ, спольного на прошивъ того любопытства достойно возвышенїе, на комъ онъ стоитъ. Возвышенїе сїе соспоитъ изъ слоевъ, кои къ востоку до хребта *Валдайскихъ горъ* и *Вышняго Волочка*, а на западъ до *Лифляндїи*, къ сѣверу же до озера *Пейлуса*, гдѣ онъ погружается, и откуду ровная начинается поверхность, простирающаяся. Наружный слой сего возвышенїя соспавляетъ обыкновенно болѣе и менѣе зашвердѣвшая желѣзнавая глина, подъ коимъ разной толщины слои известнаго камня скрываются; которой частїю съ слоями жирной, бурой или голубою глины, годной особливо на дѣланїе кирпичей, частїю же съ слоями краснаго или бѣлаго блестящаго песка перемѣняется; что ясно видѣть можно по дорогѣ отъ *Порхова* къ *Новому городу* при селѣ *Суеловѣ* въ берегахъ *Шалони*. Известной камень въ семъ мѣстѣ бѣль или сѣрь на

по-

подобіе стали, наполненной великимъ множествомъ разныхъ морскихъ животныхъ и черепокожныхъ въ камнѣ окрѣпыхъ. На пространствѣ между печеніемъ рѣкъ *Шалони* и *Ловати* находящся сѣрные калчеданы, а особливо въ слояхъ синевалой глины; такъ же желѣзная болошная руда, наполняющая нѣкопорыя впадины, которая безъ сумнѣнія произошла отъ распавшагося калчедана, коего желѣзистыя частицы разведенныя ключевою водою паки осѣли. Главнѣйшее же произведеніе въ сихъ слояхъ соленая вода, которая при сѣверномъ концѣ сего возвышенія при *Старой Русѣ* выбиваетъ.

Прочее возвышеніе около *Шалони* ровно, выключая небольшихъ холмиковъ; поля наполнены черною землею и урожайны; луга же большею частію низки и влажны.

\* \* \*

### СТАРАЯ РУСА

Отъ *Нова города* зимнимъ путемъ въ 60, а лѣтнимъ во 120, отъ

отъ Санктпетербурга въ 306 верстахъ.

Должно думать, что и сей городъ построень Новгородцами; но о немъ менѣе извѣстий и въ лѣтописцахъ, нежели о Порховѣ. Въ прочемъ упоминается о немъ нѣсколько разъ въ однихъ дѣянїяхъ съ Порховомъ.

Городъ лежитъ на ровномъ мѣстѣ по обѣимъ сторонамъ рѣки Полиста, по которой большія суда ходить могутъ, разстоянїемъ отъ Илменя около 15 верстъ. Посреди города съ Полистомъ соединяется рѣка Порусья. На обѣихъ рѣкахъ выше города сдѣланы запруды, для находящихся соловаренъ.

Въ городѣ 7 каменныхъ церквей и мужеской монастырь. Въ прочемъ все строенїе деревянное, включая одного каменнаго дома.

Для соленыхъ ключей сдѣланы нынѣ 15 градирныхъ домовъ, и 18 заведено циренъ. 13 градировъ имѣютъ

юпѣ свое дѣйствіе опѣ рѣки *Поли-  
ста* и съ оныхъ россолѣ идепѣ на  
14 циренѣ; остальныя же два гра-  
дира въ движеніе приводипѣ рѣка  
*Порусья*, и россолѣ ихъ вывариваеи-  
ся полько на 4 циренахѣ. Соли въ  
годѣ обыкновенно вывариваюпѣ до  
150,000 пудѣ.

Купеческіво *Староруское* большею  
частію торгѣ имѣепѣ льномѣ, ко-  
пороу оппускаюпѣ въ *Санктле-  
тербургѣ*.

Мѣста около *Старой Руси* и  
всего *Илменя*, низки и мокры, въ  
рѣдкихъ мѣстахѣ возвышаюпѣ въ  
небольшіе холмы; земля илованая  
и урожайная.

Порядокѣ насѣ ведепѣ теперь  
говорипѣ о старинномѣ и могуще-  
спвенномѣ *Велихомѣ Новѣ градѣ*; но  
какѣ мы имѣемъ о немѣ подробныя  
свѣденія, давно въ свѣпѣ изданныя,  
по намѣ въ заключеніе одно сіе ска-  
зати остаепѣся, что описанная нами  
наружность мѣстѣ всѣхъ городовѣ  
сдѣлана по тому состоянію, въ ка-

комъ они находилися до новыхъ учреждений. Изъ нихъ многіе уже щедростію ЕЯ ИМПЕРАТОРСКАГО ВЕЛИЧЕСТВА возобновлены, распроспранены, украшены и предуспѣваютъ въ изобиліи, щастіи, силѣ и славѣ.





РОСПИСАНІЕ СТАНЦІЯМЪ  
 ло тракту отъ Санктпетер-  
 бурга чрезъ Нарву, Псковъ и  
 Полоцкъ въ Могилевъ, а от-  
 туда чрезъ Смоленскъ и Нов-  
 городъ обратно въ Санктпе-  
 тербургъ.

				вер- сшы.
Санктпетербургъ.				
1. Царское село.	-	-	-	22
2. Красное село.	-	-	-	18
3. Мыза Кипень.	-	-	-	17
4. Косково.	-	-	-	19
	С	2		5.

	вер-
	сты.
5. Чирковицы.	21
6. Ополье.	24
7. Городъ Ямбургъ.	15
8. Городъ Нарва.	24
9. Деревня Низы.	15
10. Деревня Поля.	18
11. Деревня Кубково.	23
12. Городъ Гдовъ.	24
13. Деревня Замогиле.	25
14. Несвицкая спанця.	20
15. Деревня Ушакова.	25
16. Деревня Толбицы.	25
17. Городъ Псковъ.	25
18. При рѣкѣ Мьогѣ.	9
19. Деревня Орлы.	20
20. Городъ Островъ.	26
21. Синское устье.	26
22. Деревня Варсуля.	17
23. При рѣкѣ Исы.	17
24. Городъ Опочка.	23
25. Деревня Лышкова.	19
26. Дубровка.	22
27. Рудня.	24
28. Долоща.	23
29. Погостъ Хлястицы.	24
	30.

	вер- сты.
30. Сивошинъ перевозъ.	23
31. Городъ Полоцкъ.	26
32. } Чрезъ двѣ новыя станціи.	
33. }	
34. Гибздиловици.	70
35. Павловици.	13
36. Сѣнное.	19
37. Обольцы.	25
38. Кожаново.	18
39. Староселье.	17
40. Шкловъ.	18
41. Купіолы.	17
42. ГОРОДЪ МОГИЛЕВЪ.	15
43. Купіолы.	15
44. Шкловъ.	17
45. Александрія.	17
46. Городъ Орша.	17
47. Дубровна.	15
48. Кожины.	13
49. Ляды.	15
50. Городъ Красной.	16
51. Деревня Корышня.	22
52. Городъ Смоленскъ.	22
53. Деревня Пашкевичевъ.	28
54. Городъ Духовщина.	24




	вер- спы.
55. Село Березново.	17
56. Село Пречистое.	19
57. Деревня Вѣрпки.	22
58. Деревня Куковской.	22
59. У рѣки Межи.	22
60. У рѣки Двины.	17
61. Напольскова.	28
62. Чистивицы.	24
63. Щукина.	20
64. Городъ Великіе Луки.	26
65. Недомѣрки.	22
66. Прискуха.	20
67. Порховка.	22
68. Бѣжаницы.	26
69. Ошева.	22
70. Сорокина.	22
71. Дубровна.	24
72. Городъ Порховъ.	27
73. Боровичи.	25
74. Жильская.	25
75. Сельцы.	20
76. Мшага.	19
77. Село Менюши.	22
78. Село Сутоки.	19
79. Новгородъ.	20
	80.

	вер-
	сты
80. Подберезье. - - -	22
81. Спаская полисть. - - -	24
82. Село Чудово. - - -	24
83. Любань. - - -	32
84. Тосна. - - -	26
85. Ижера. - - -	23
Санкшпетербургъ. - -	35

И того отъ Санктпетербурга до  
Могилева - - - 871 верста.

А отъ Могилева до Санктпетер-  
бурга чрезъ Смоленскъ 958 верствъ.







ШИРОТЫ И ДОЛГОТЫ МѢСТЪ МЕЖ-  
ДУ САНКТ ПЕТЕРБУРГОМЪ И МО-  
ГИЛЕВЫМЪ.

Имена мѣстѣ	широта		долгота		разность опѣ Петерб. час.
	град.	м.	град.	м.	минуты
НАРВА	59.	23 $\frac{1}{2}$	45	55	— 8 $\frac{1}{2}$
ГДОВЪ	58	46	46	0	— 8
ПСКОВЪ	57	45	46	20	— 6 $\frac{2}{3}$
ОСТРОВЪ	57	8	46	37	— 5 $\frac{1}{2}$
ОПОЧКА	56	39	46	47	— 5
ПОЛОЦКЪ	55	29	46	18	— 6 $\frac{1}{4}$
ШКЛОВЪ	54	11	48	3	✕ 0 $\frac{1}{4}$ МО-

Имена мѣстѣ	широша		долгота		разность отъ Петерб. час.
МОГИЛЕВЪ	53	54	48	$4\frac{2}{3}$	✠ $5\frac{1}{3}$
ОРША	54	29	47	56	— $0\frac{1}{4}$
СМОЛЕНСКЪ	54	46	50	3	✠ $8\frac{1}{4}$
ВЕЛ. ЛУКИ	56	21	49	0	✠ 4
ПОРХОВЪ	57	42	47	47	— 1
СТАР. РУСА	57	51	49	37	✠ $6\frac{1}{2}$
НОВГОРОДЪ	58	23	49	$9\frac{1}{2}$	✠ $4\frac{2}{3}$

Гдѣ стоитъ знакъ ✠, тамъ должно показанымъ числомъ минути считатьъ болѣе; а гдѣ —, тамъ менѣе, нежели въ Санктпетербургѣ.







**ВОСХОЖДЕНИЕ И ЗАХОЖДЕНИЕ  
СОЛНЦА ВЪ СИХЪ МѢСТАХЪ ВЪ  
СЛѢДУЮЩЕ ДНИ.**

Въ мѣстахъ	дни	В. ○		З. ○		ДОЛГО- ТА ДНИ		ДОЛГО- ТА НОЧИ	
		Ч. М.	Ч. М.	Ч. М.	Ч. М.	Ч. М.	Ч. М.		
ВО ПСКОВѢ	15	3 24	8 36	17 12	6 48				
	16	3 23	8 37	17 14	6 46				
	17	3 22	8 38	17 16	6 44				
ВЪ ПОЛОТ- СКѢ.	22	3 29	8 31	17 2	6 58				
	23	3 28	8 32	17 4	6 56				
	24	3 27	8 33	17 6	6 54				

ВЪ

Въ мѣсахъ	дни	В. ○	З. ○	Долго- па дни	Долго- па ночи
Въ МОГИ- ЛЕВЪ	28	3 38	8 22	16 44	7 16
	29	3 36	8 24	16 48	7 12
	30	3 34	8 26	16 52	7 8
	31	3 32	8 28	16 56	7 4
	Июн				
	1	3 31	8 29	16 58	7 2
	2	3 30	8 30	17 00	7 0
Въ СМО- ЛЕНСКЪ.	6	3 25	8 35	17 10	6 50
	7	3 25	8 35	17 10	6 50
	8	3 25	8 35	17 10	6 50
Въ НОВЪ- ГОРОДЪ.	20	3 38	57	17 54	6 6
	21	3 48	56	17 52	6 8
	22	3 58	55	17 50	6 10





Уч. № 16583.

1882

2062